Simbología Temática

Zonificación Secundaria

- Habitacional Mixto HM-As
- Habitacional Mixto HM-Mn
- Habitacional Mixto HM-Bj
- Habitacional Mixto HM-Md
- Habitacional Mixto HM-At
- Habitacional Mixto HM-Mat
- Habitacional Mixto Medio HMM-Bj
- Habitacional Mixto Medio HMM-Md
- Habitacional Rural HR-As
- Habitacional Rural HR-Mn
- Habitacional Rural HR-Bj
- Comercio y Servicios CS-As
- Comercio y Servicios CS-Mn
- Comercio y Servicios CS-Bj
- Comercio y Servicios CS-Md
- Equipamiento E
- Industria I
- Espacios Verdes y Abiertos EVA
- Agroturístico AT
- Conservación Agropecuaria CA
- Conservación Ecológica CE
- Protección Ecológica PE
- Protección a Cauces y Cuerpos de Agua PCCA

Densidades: As. Aislada, Mn. Mínima, Bj. Baja, Md. Media, At. Alta, Mat. Muy alta

Estructura vial

Existente	Propuesta
Regional	Regional
Primaria	Primaria
Secundaria	Secundaria

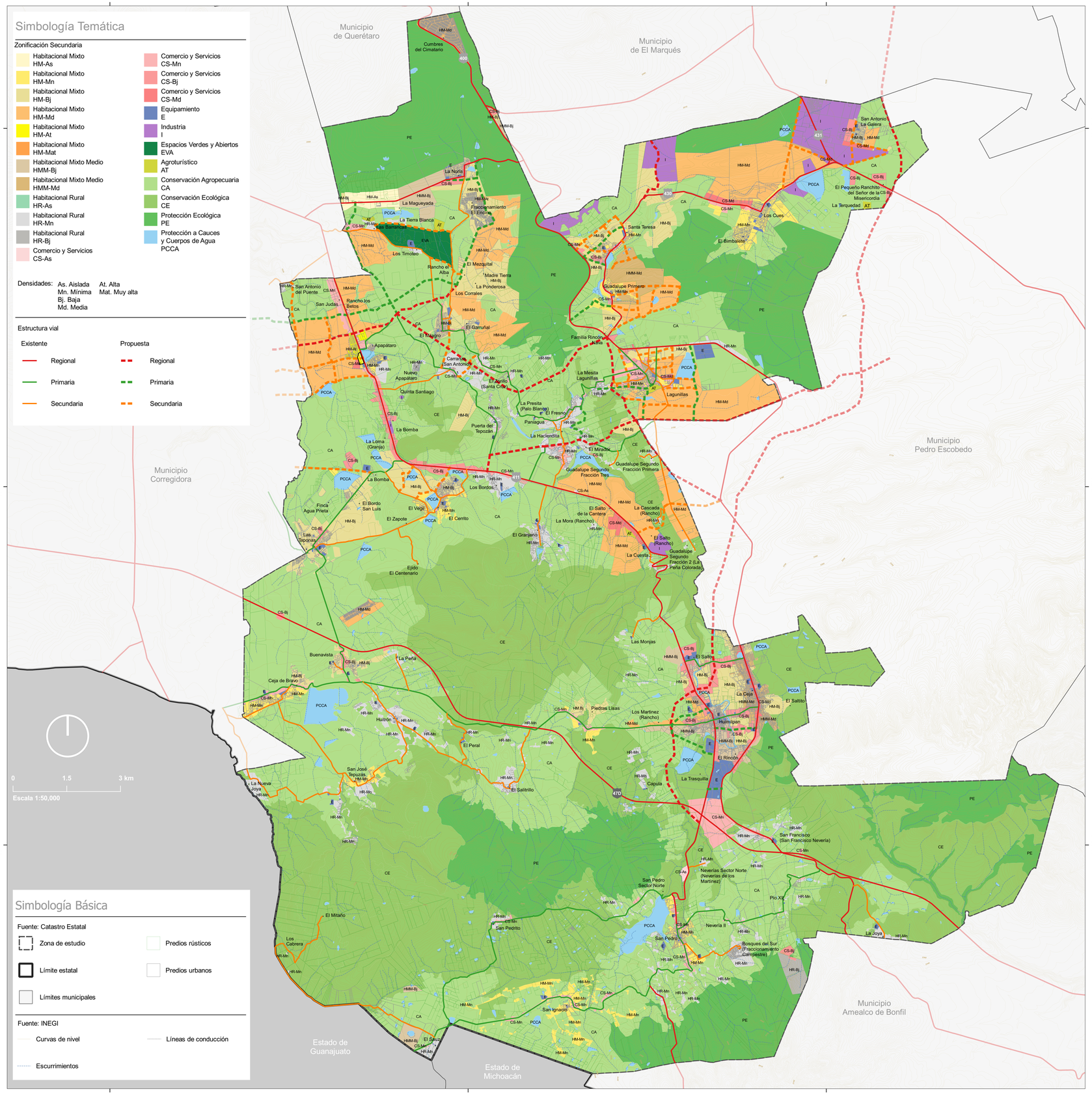

0 1.5 3 km

Escala 1:50,000

Simbología Básica

Fuente: Catastro Estatal

- Zona de estudio
- Límite estatal
- Límites municipales
- Predios rústicos
- Predios urbanos

Fuente: INEGI

- Curvas de nivel
- Escurrimientos
- Líneas de conducción

Apapátaro

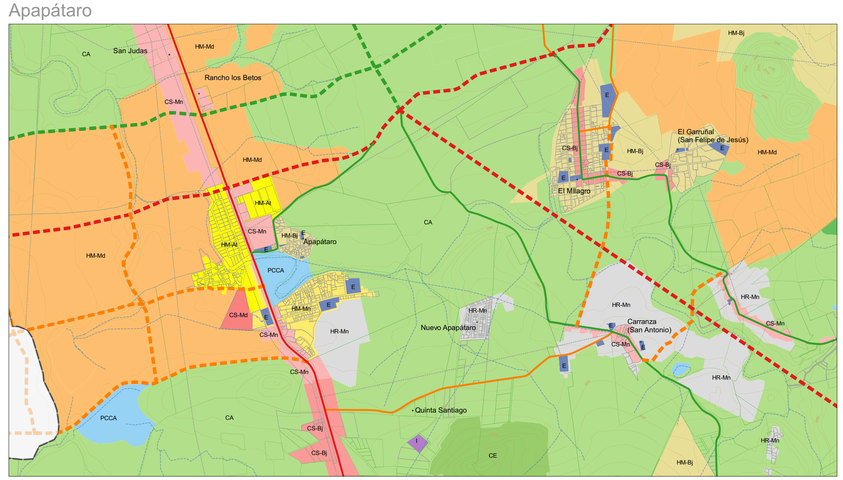

Escala 1:20,000

Lagunillas

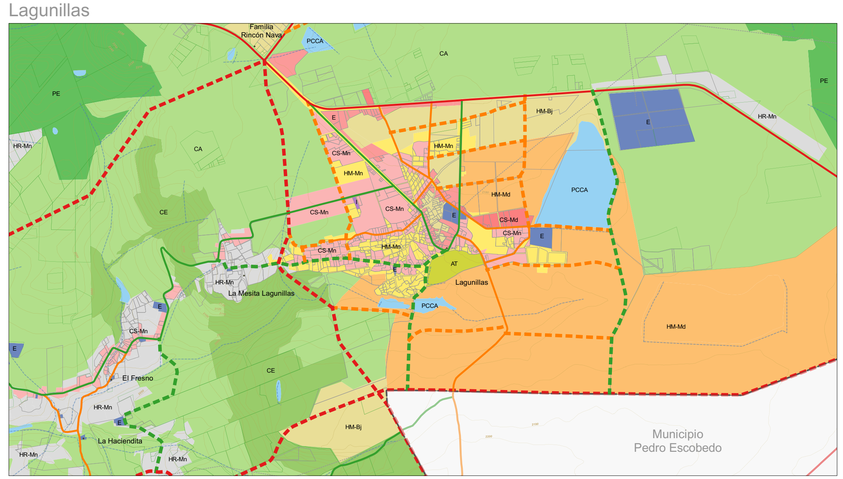

Escala 1:20,000

Huimilpan

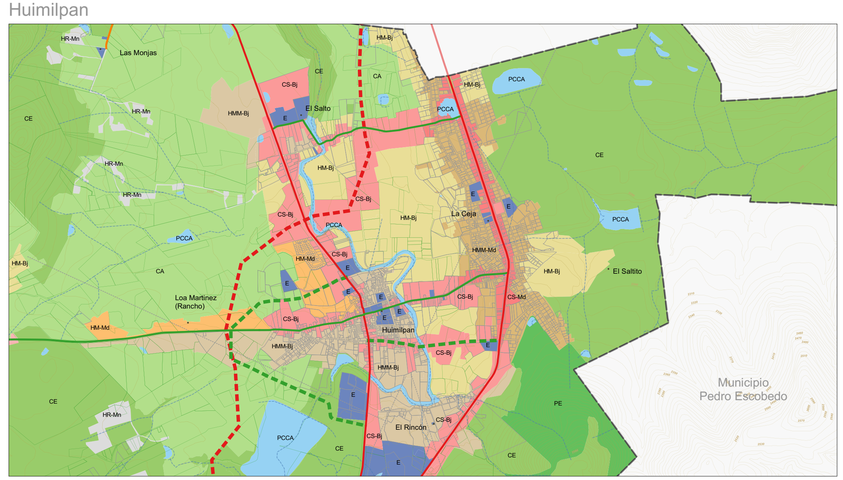

Escala 1:25,000

PODER EJECUTIVO DEL ESTADO DE QUERÉTARO

Programa Municipal de Desarrollo Urbano de Huimilpan

E3

Zonificación Secundaria