[redacted]

24 de abril de 2023	Responsable Lic. Socrates Alejandro Valdez Rosales Secretario del H. Ayuntamiento	No. 87 TOMO II

Acuerdo por el que se autoriza el Programa Municipal de Desarrollo Urbano de Huimilpan, Qro.	51

Simbología Temática
Zonificación Secundaria
Simbología Básica
Municipio de Querétaro
Municipio Pedro Escobedo
Municipio Corregidora
Municipio Amealco de Bonfil
Arapalaro
Lagunillas
Huimilpan
Programa Municipal de Desarrollo Urbano de Huimilpan
E3
Zonificación Secundaria
QUERÉTARO

TABLA RESUMEN DE VIALIDADES			
NÚMERO	COMUNIDAD	NUMERO DE VIALIDADES	LONGITUD TOTAL DE LAS VIALIDADES (ML)
1	APAPÁTARO	30	6,121.4
2	BUENAVISTA	26	6,574.65
3	EL BIMBALETE	11	2,378.63
4	EL GARRUÑAL	5	1,040.34
5	EL MILAGRO	8	3,029.96
6	EL RINCÓN	29	9,715.52
7	EL SALTO	12	1,733.99
8	EL VEGIL	56	4,226.09
9	GUADALUPE I	15	3,097.07
10	LA HACIENDA	16	5,129.67
11	LA NORIA	8	3,097.97
12	LA PEÑA	9	5,807.42
13	LAGUNILLAS	80	9,170.45
14	LOS BORDOS	6	3,097.97
15	LOS CUES	12	4,807.03
16	EL SALITRILLO	6	1,768.41
17	SAN ANTONIO LA GALERA	10	12,675.64
18	SAN JOSÉ TEPUZAS	10	1,674.47
19	SAN PEDRO	16	2,793.03
20	LA JOYA	15	3,430.02
21	LA NUEVA JOYA	12	3,326.33
22	EL PERAL	29	293.18
23	CAPULA	8	4,762.30
24	CARRANZA	55	12,889.69
25	PANIAGUA	14	4,940.34
26	NUEVO APAPÁTARO	11	5,466.35
27	SAN IGNACIO	27	10,691.06
28	EL GRANJENO	16	3,612.87
29	PIEDRAS LISAS	18	14,729.91
30	EL FRESNO	4	1,468.32
31	PUERTA DEL TEPOZÁN	9	1,981.53
32	PÍO XII	11	4,075.87
33	SAN ANTONIO DEL PUENTE	44	13,372.05
34	SANTA TERESA	44	5,002.69
35	LA PRESITA	19	5,020.48
36	EL MIRADOR	18	2,223.21
37	EL SAUZ	7	10,623.72
38	SAN PEDRITO	11	15,521.07
39	HUITRÓN	26	8,540.72
40	NEVERÍAS	19	6,235.33

NOMENCLATURA DE CALLES

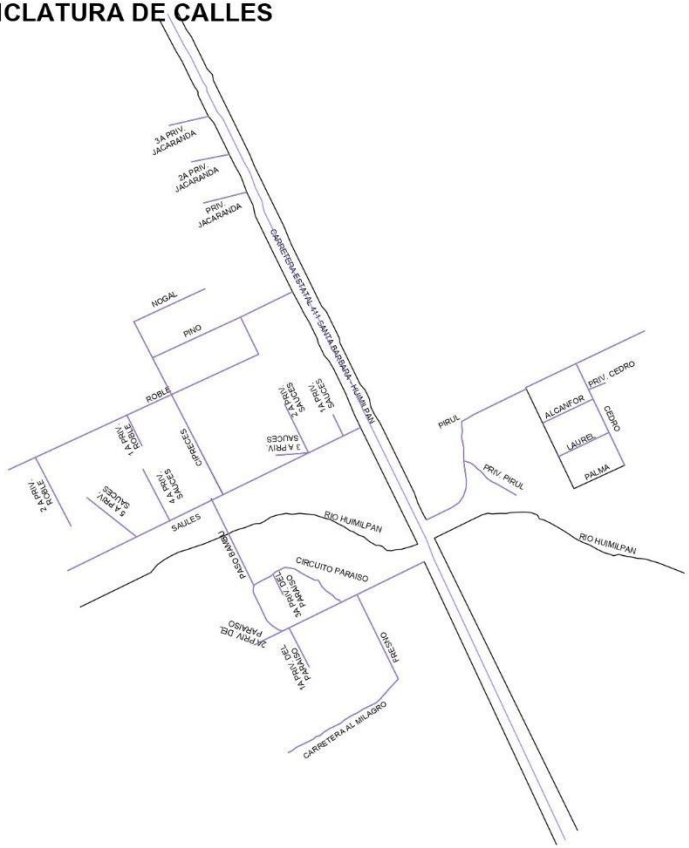

LOCALIDAD	VIALIDAD	LONGITUD (M)	ANCHURA
APAPATARO	CARRETERA ESTATAL 44 SANTA BARBARA-HUMILPAN	1447.91	30
	3A PRIV. JACARANDA	62.85	6.52
	2A PRIV. JACARANDA	60.94	6.4
	PRIV. JACARANDA	69.84	6.32
	NOGAL	123.24	5.41
	PINO	243.88	4.6
	ROBLE	499.05	5.93
	CIPRESES	306.93	6.21
	2A PRIV. ROBLE	121.79	6.1
	1A PRIV. ROBLE	53.49	5.41
	SAUCES	513.80	4.12
	1A PRIV. SAUCES	37.69	5.31
	2A PRV. SAUCES	85.22	6.12
	3A PRIV. JACARANDA	51.41	5.33
	4A PRIV. SAUCES	91.41	5.48
	5 A PRIV. SAUCES	99.75	6.33
	PASO BAMBÚ	149.6	4.62
	CIRCUITO PARAÍSO	505.31	5.12
	1A PRIV. DEL PARAISO	69.38	5.26
	2A PRIV. DEL PARAISO	48.61	5.78
	3A PRIV. DEL PARAISO	35.89	5.91
	FRESNO	148.24	6.12
	CARRETERA AL MILAGRO	211.27	5.38
	PIRUL	513.4	5.12
	PRIV. PIRUL	100.08	5.37
	CEDRO	177.79	5.87
	PRIV. CEDRO	28.39	6.12
	ALCANFOR	88.05	6.25
	LAUREL	88.05	6.87
	PALMA	88.05	6.48

COMUNIDAD: APAPÁTARO

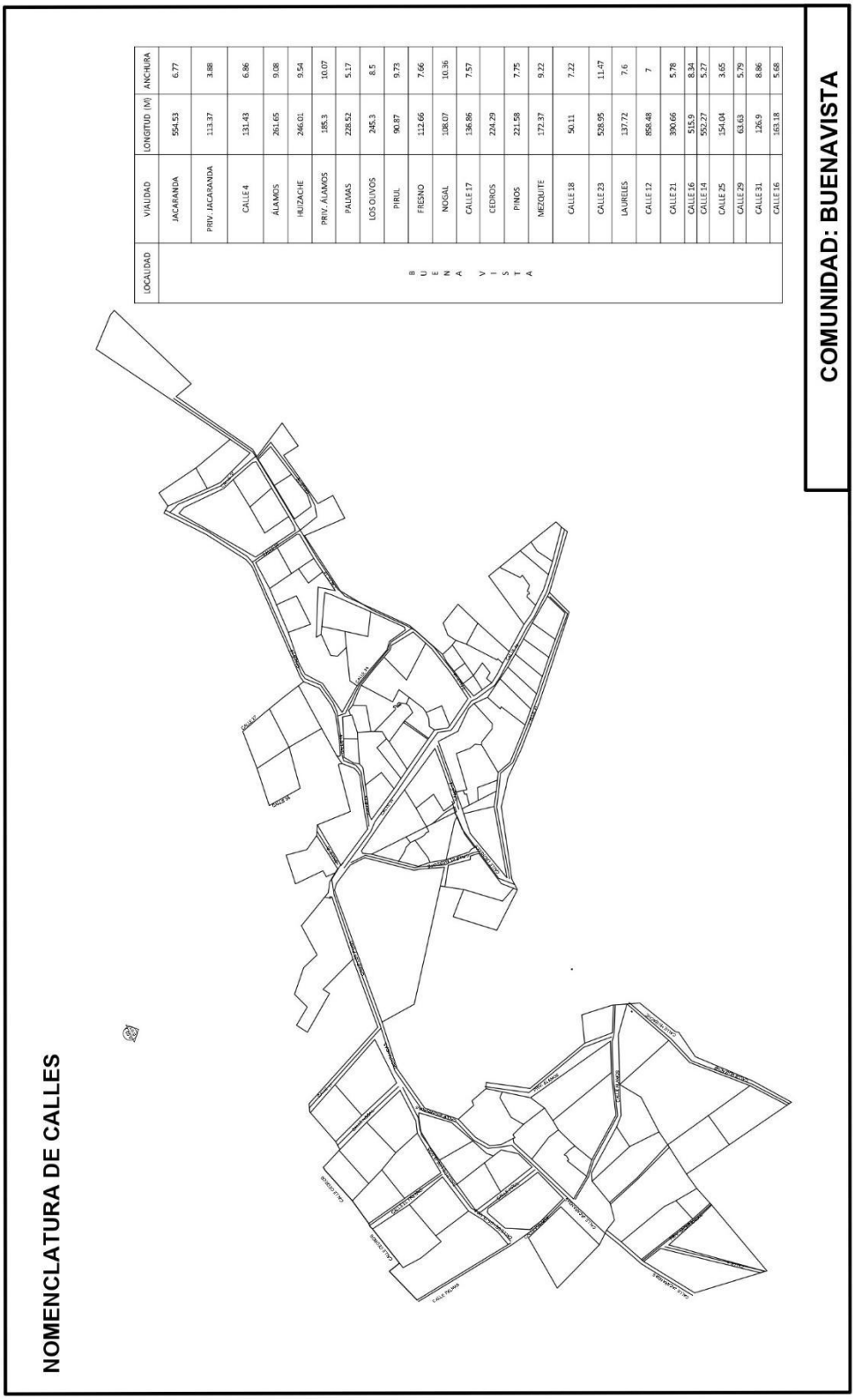

LOCALIDAD	VIALIDAD	LONGITUD (M)	ANCHURA
BUENAVISTA	JACARANDA	554.53	6.77
	PRIV. JACARANDA	113.37	3.88
	CALLE 4	131.43	6.86
	ÁLAMOS	261.65	9.08
	HUIZACHE	246.01	9.54
	PRIV. ÁLAMOS	185.3	10.07
	PALMAS	228.52	5.17
	LOS OLIVOS	245.3	8.5
	PIRUL	90.87	9.73
	FRESNO	112.66	7.66
	NOGAL	108.07	10.36
	CALLE 17	136.86	7.57
	CEDROS	224.29	
	PINOS	221.58	7.75
	MEZQUITE	172.37	9.22
	CALLE 18	50.11	7.22
	CALLE 23	528.95	11.47
	LAUREles	137.72	7.6
	CALLE 12	858.48	7
	CALLE 21	390.66	5.78
	CALLE 16	515.9	8.34
	CALLE 14	552.27	5.27
	CALLE 25	154.04	3.65
	CALLE 29	63.63	5.79
	CALLE 31	126.9	8.86
	CALLE 16	163.18	5.68

NOMENCLATURA DE CALLES

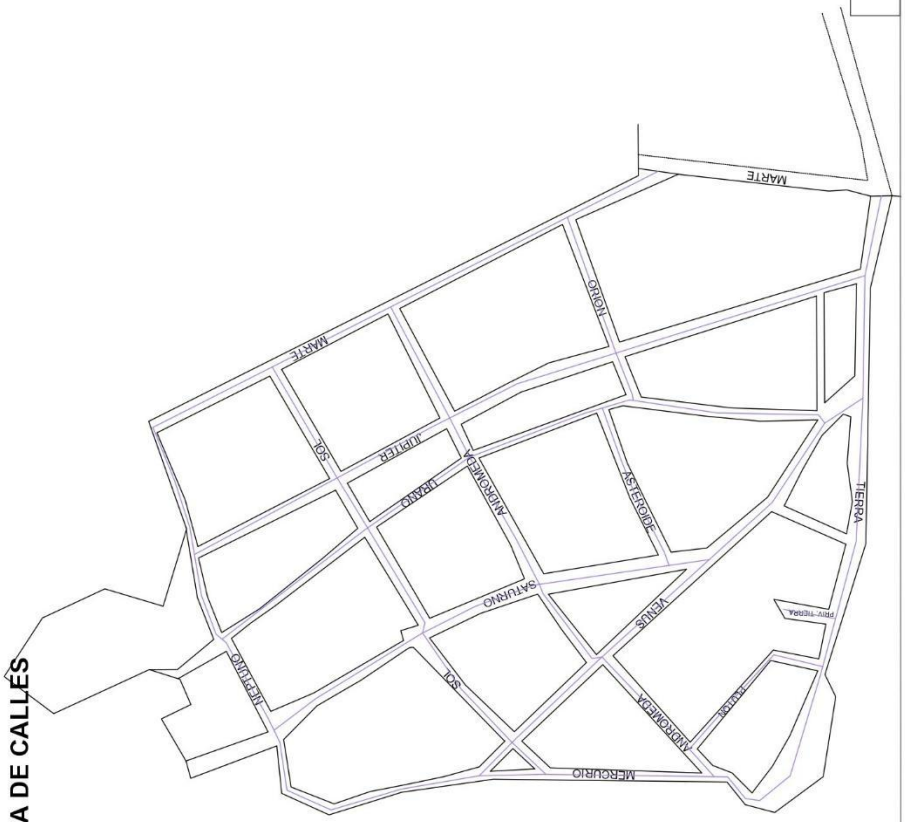

LOCALIDAD	VIALIDAD	LONGITUD (M)	ANCHURA
E L B I M B A L E T E	NEPTUNO	165.79	4.14
	SOL	212.16	4.8
	ANDRÓMEDA	242.83	6.19
	MERCURIO	473.25	4.07
	VENUS	212.97	9.92
	MARTE	338.91	6.3
	JÚPITER	306.91	6.22
	SATURNO	199.49	8.46
	ORIÓN	81.33	5.57
	ASTEROIDE	71.89	4.75
	PLUTÓN	73.1	3.64

COMUNIDAD: EL BIMBALETE

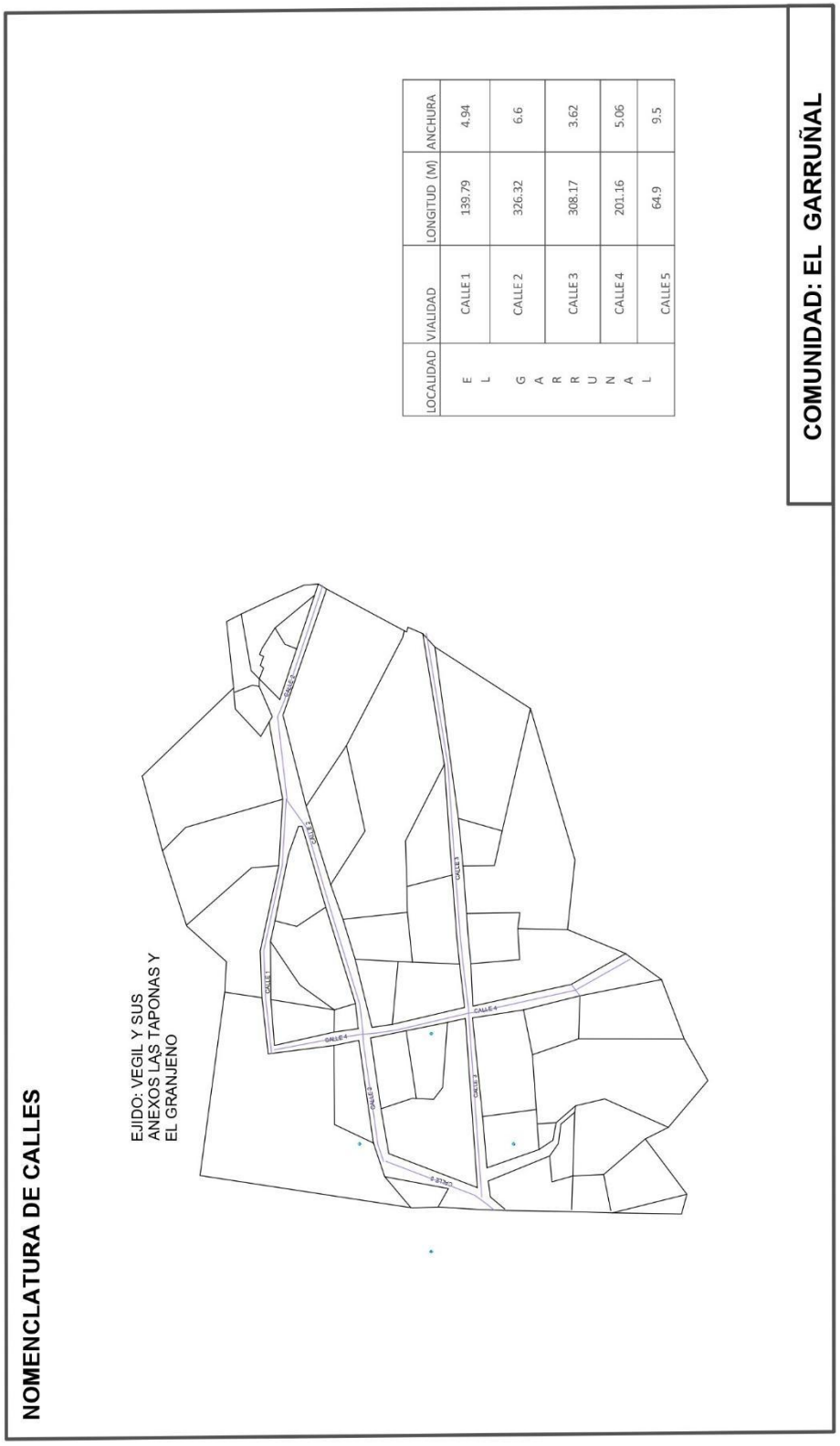

LOCALIDAD	VIALIDAD	LONGITUD (M)	ANCHURA
EL GARRUÑAL	CALLE 1	139.79	4.94
	CALLE 2	326.32	6.6
	CALLE 3	308.17	3.62
	CALLE 4	201.16	5.06
	CALLE 5	64.9	9.5

NOMENCLATURA DE CALLES

LOCALIDAD	VIALIDAD	LONGITUD (M)	ANCHURA
EL MILAGRO	FRANCISCO Y MADERO	543.87	8.5
	VENUSTIANO CARRANZA	523.67	8.5
	FRANCISCO VILLA	563.91	8.5
	JOSÉ MA. PINO SUAREZ	289.08	7.51
	FRANCISCO LEÓN DE LA BARRA	262.14	8
	ELISARIO DOMÍNGUE	265.89	8
	EMILIANO ZAPATA	306.88	8.5
	AQUILES SERDÁN	274.52	7.83

COMUNIDAD: EL MILAGRO

NOMENCLATURA DE CALLES

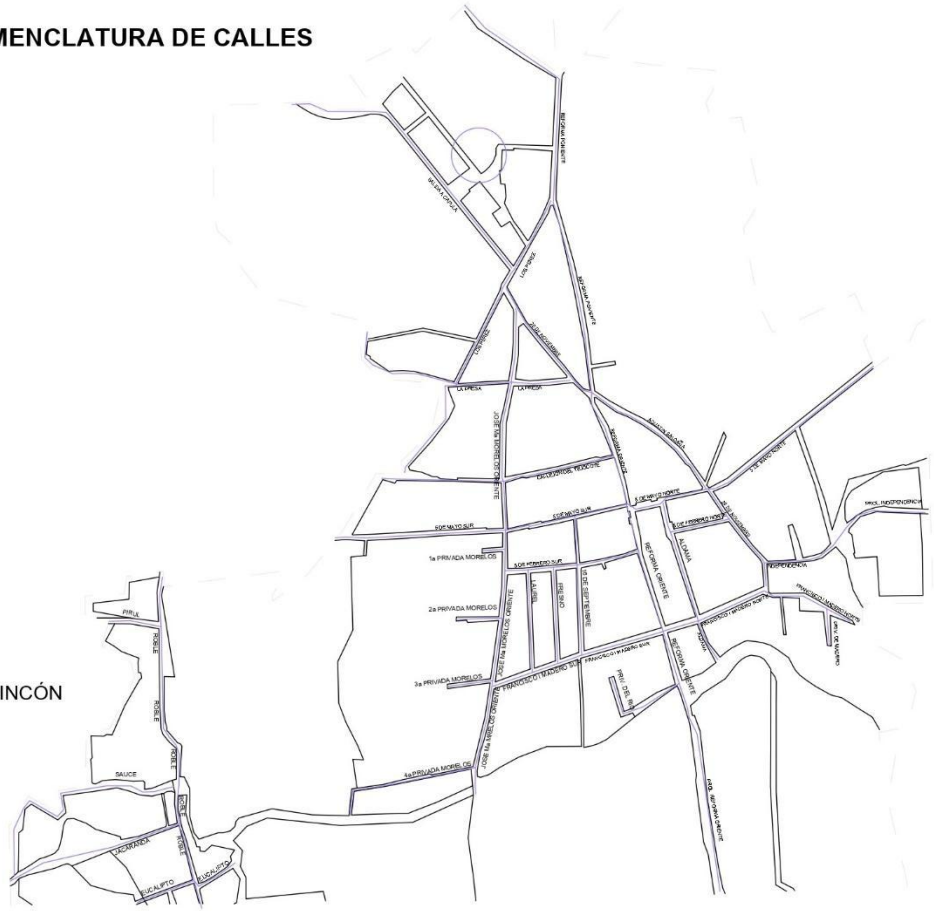

LOCALIDAD	VIALIDAD	LONGITUD (M)	ANCHURA
EL RINCON	PROL.REFORMA ORIENTE	1546.24	6.23
	LOS PERES	519.36	5.99
	SALIDA A CAPULA	477.86	9.03
	20 DE NOVIEMBRE	217.92	6.3
	LA PRESA	375.77	8.02
	JOSE MARIA MORELOS	792.43	9.94
	CALLEJON DEL TEJOCOTE	379.33	7.73
	5 DE MAYO	953.54	6.58
	ALDAMA	269.55	8.19
	5 DE FEBRERO SUR	219.2	8.72
	5 DE FEBRERO NORTE	97.33	6.93
	AGUSTIN SALDAÑA	245.03	9.69
	FRANCISCO MADERO SUR	350.62	11.24
	FRANCISCO MADERO NORTE	266.56	7.99
	1A PRIVADA MORELOS	37.09	7.28
	2a PRIVADA MORELOS	73.28	8.19
	3a PRIVADA MORELOS	73.91	6.86
	4a PRIVADA MORELOS	242.09	5.53
	LAUREL	166.27	7.35
	FRESNO	155.78	7.96
	16 DE SEPTIEMBRE	224.96	7.6
	INDEPENDENCIA	291.97	7.68
	PRIV.MADERO	60.3	9.83
	PROL. DEL RIO	165.9	7.15
	EL ROBLE	549.3	5.95
	PIRUL	85.27	10.08
	JACARANDA	289.67	6.2
	SAUCE	408.54	9.44
	EUCALIPTO	180.45	5.62

COMUNIDAD: EL RINCÓN

LOCALIDAD	VIALIDAD	LONGITUD (M)	ANCHURA
EL SALTO	CARR. HUIMILPAN-CORREGIDORA	363.73	14.51
	AV. REAL DE LOS GIGANTES	213.95	23.54
	GUADALUPE MORALES FRANCO	413.44	22.45
	ARBOLEDAS	208.04	11.46
	PRIV. MACHUCA	33.07	4.12
	PRIV. CEDRO	34.7	3.86
	PRIV. PATO	34.06	4.1
	CASCADA	102.87	13.97
	CALLEJÓN LAS AZUCENAS	190.33	15.05
	PRIV. LAS PALMAS	44.87	4.33
	PRIV. LOS LINOS	74.73	11.38
	PRIV. ENCINOS	20.2	3.59

COMUNIDAD: EL SALTO

NOMENCLATURA DE CALLES

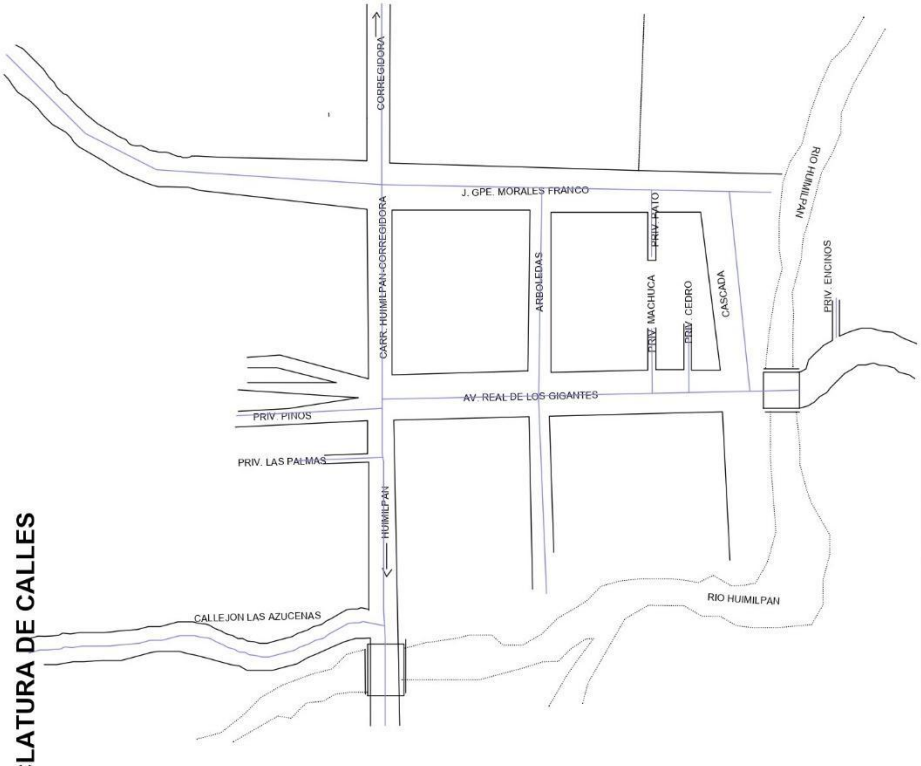

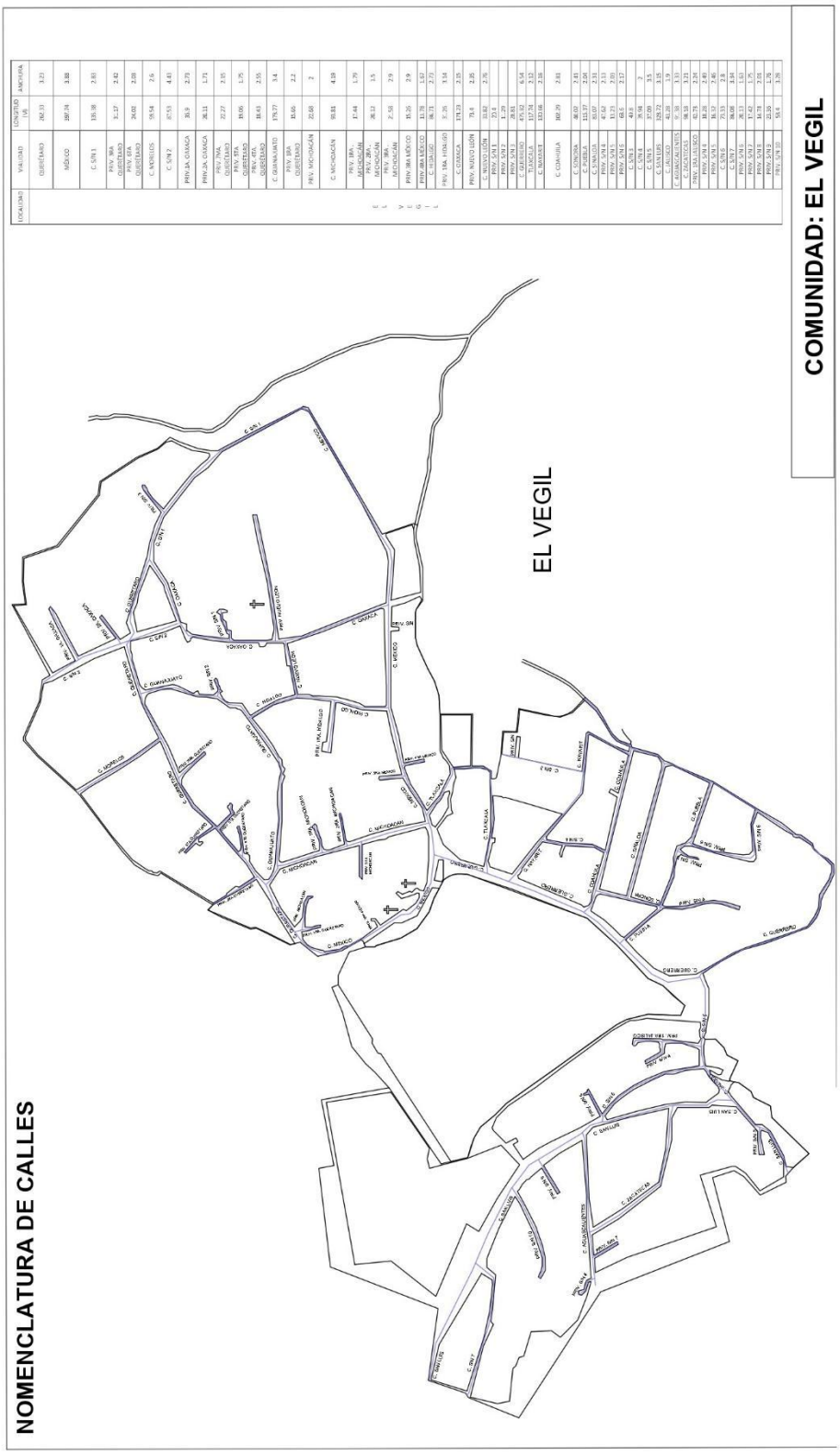

LOCALIDAD	VIALIDAD	LONGITUD (M)	ANCHURA
EL VEGIL	QUERÉTARO	200.13	3.23
	MÉXICO	289.74	3.88
	C. SIN 1	135.38	2.83
	PRIV. 16A QUERÉTARO	5.27	2.42
	PRIV. 15A QUERÉTARO	24.02	2.28
	C. MORELOS	59.54	2.6
	C. SIN 2	67.53	4.43
	PRIV.1A. GUANAJA	36.9	2.73
	PRIV.2A. GUANAJA	26.11	1.71
	PRIV.7MA. QUERÉTARO	27.27	2.15
	PRIV. 6TA. QUERÉTARO	30.06	1.75
	PRIV. 4TA. QUERÉTARO	18.43	2.55
	C. GUANAJUATO	179.77	3.4
	C. PRIV. 3RA. QUERÉTARO	10.65	2.2
	PRIV. MICHOACÁN	22.68	2
	C. MICHOACÁN	59.81	4.19
	PRIV. 18A. MICHOACÁN	17.44	1.79
	PRIV. 2A. MICHOACÁN	26.12	1.5
	PRIV. 16A. MICHOACÁN	2.58	2.9
	PRIV. 19A MÉXICO	10.25	2.9
	PRIV. 8A MÉXICO	11.78	1.67
	C. SIN 3	38.73	2.73
	PRIV. 14A. HIDALGO	2.26	3.14
	C. GUANAJA	174.39	2.35
	PRIV. NUEVO LEÓN	76.4	2.25
	C. NUEVO LEÓN	33.82	2.76
	PRIV. SIN 1	7.73	
	PRIV. SIN 2	1.29	
	C. QUERÉTARO	28.84	5.54
	PRIV. SIN 3	47.52	2.13
	C. MORELOS	117.34	2.13
	C. MÉXICO	133.98	2.18
	C. COAHUILA	102.39	2.81
	C. SONORA	38.07	2.81
	C. CHIAPAS	111.07	2.14
	C. SINALOA	53.57	2.31
	PRIV. SIN 4	47.62	2.13
	PRIV. SIN 5	13.21	2.03
	PRIV. SIN 6	17.68	2.17
	C. SIN 4	49.6	
	C. SIN 5	39.98	2
	C. SIN 6	77.09	3.16
	C. SAN LUIS	128.72	3.35
	C. JALISCO	41.08	1.9
	C. GUANAJUATO	9.38	3.13
	C. PRIV. 1A. GUANAJA	38.16	2.13
	PRIV. 15A. HIDALGO	6.75	2.24
	PRIV. SIN 8	18.26	2.40
	PRIV. SIN 7	31.18	2.46
	C. SIN 8	23.33	2.38
	C. SIN 7	38.08	2.34
	PRIV. SIN 9	8.33	1.63
	PRIV. SIN 10	14.79	1.45
	PRIV. SIN 11	14.79	2.03
	PRIV. SIN 12	23.56	1.76
	PRIV. SIN 13	9.5	1.78

NOMENCLATURA DE CALLES

LOCALIDAD	VIALIDAD	LONGITUD (M)	ANCHURA
GUADALUPE 1	CARRETERA ESTATAL	517.95	8.37
	LÁZARO CÁRDENAS	150.88	8.66
	PRIV. FCO. ESCUTIA	30.03	6.44
	PRIV. JUAN DE LA BARRERA	27.58	5.22
	GUADALUPE VICTORIA	513.59	16.15
	EMILIANO ZAPATA	228.55	5.89
	MIGUEL HIDALGO	118.06	8.95
	NIÑOS HEROES	96.61	5.36
	PRIV. BENITO JUÁREZ	85.61	7.2
	IGNACIO PÉREZ	61.09	17.26
	FRANCISCO I MADERO	326.51	7.35
	JOSE MARÍA MORELOS	209.39	8.36
	VICENTE GUERRERO	432.08	10.17
	JOSEFA ORTIZ DE DOMÍNGUEZ	150.67	7.16
	IGNACIO ALLENDE	148.47	6.71

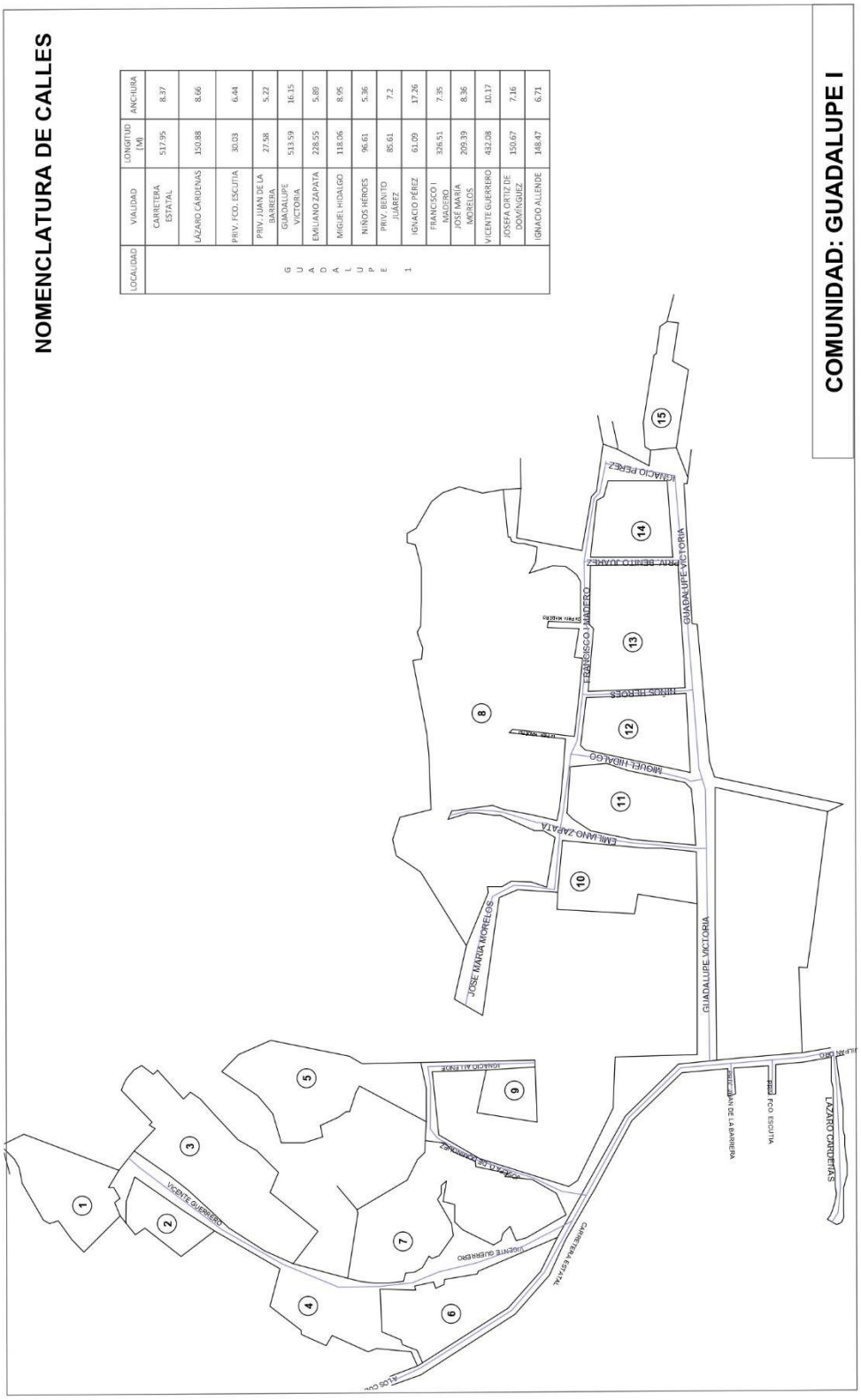

NOMENCLATURA DE CALLES

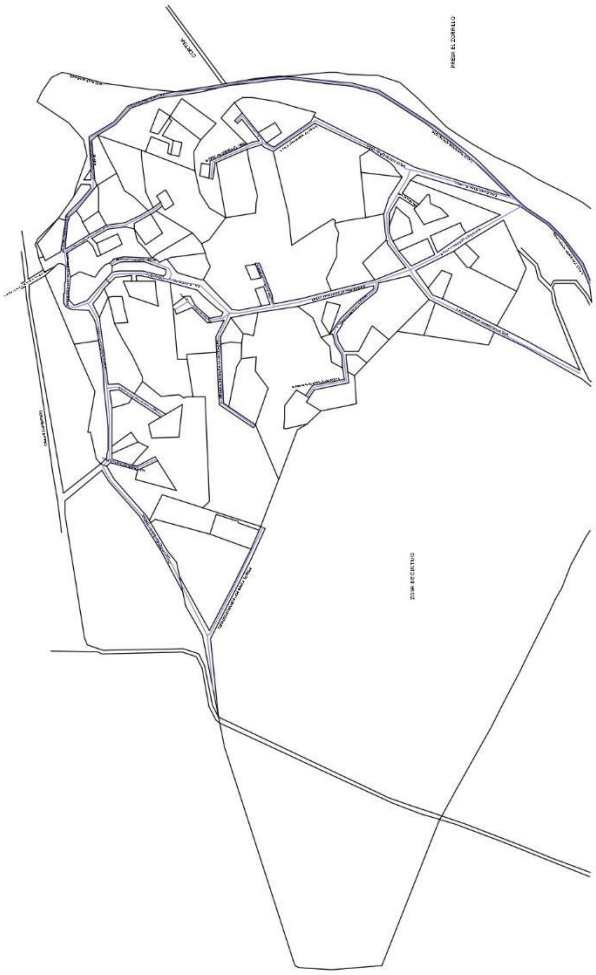

LOCALIDAD	VIALIDAD	LONGITUD (M)	ANCHURA
LA HACIENDA	HACIENDA LA HACIENDITA	700.94	7.99
	HACIENDA APAPATARO	1183.93	5.39
	HACIENDA EL VEGIL	576.11	10.74
	HACIENDA LA HACIENDITA 2	519.7	8.19
	HACIENDA LOS CUES	212.74	11.93
	HACIENDA SANTA TERESA	511.42	9.54
	1RA PRIV. HACIENDA LA HACIENDITA	180.74	6.84
	2da PRIV. HACIENDA LA HACIENDITA	120.06	6.47
	3ra PRIV. HACIENDA LA HACIENDITA	107.12	6.71
	4ta PRIV. HACIENDA LA HACIENDITA	207.94	7.43
	5ta PRIV. HACIENDA LA HACIENDITA	77.16	7.93
	6ta PRIV. HACIENDA LA HACIENDITA	268.63	6.85
	2DA PRIVADA EL VEGIL	71.35	7.02
	1RA PRIV. HACIENDA SANTA TERESA	106.53	8.14
	2da PRIV. HACIENDA SANTA TERESA	84.27	5.49
	3ra PRIV. HACIENDA SANTA TERESA	201.03	7.38

COMUNIDAD: LA HACIENDA

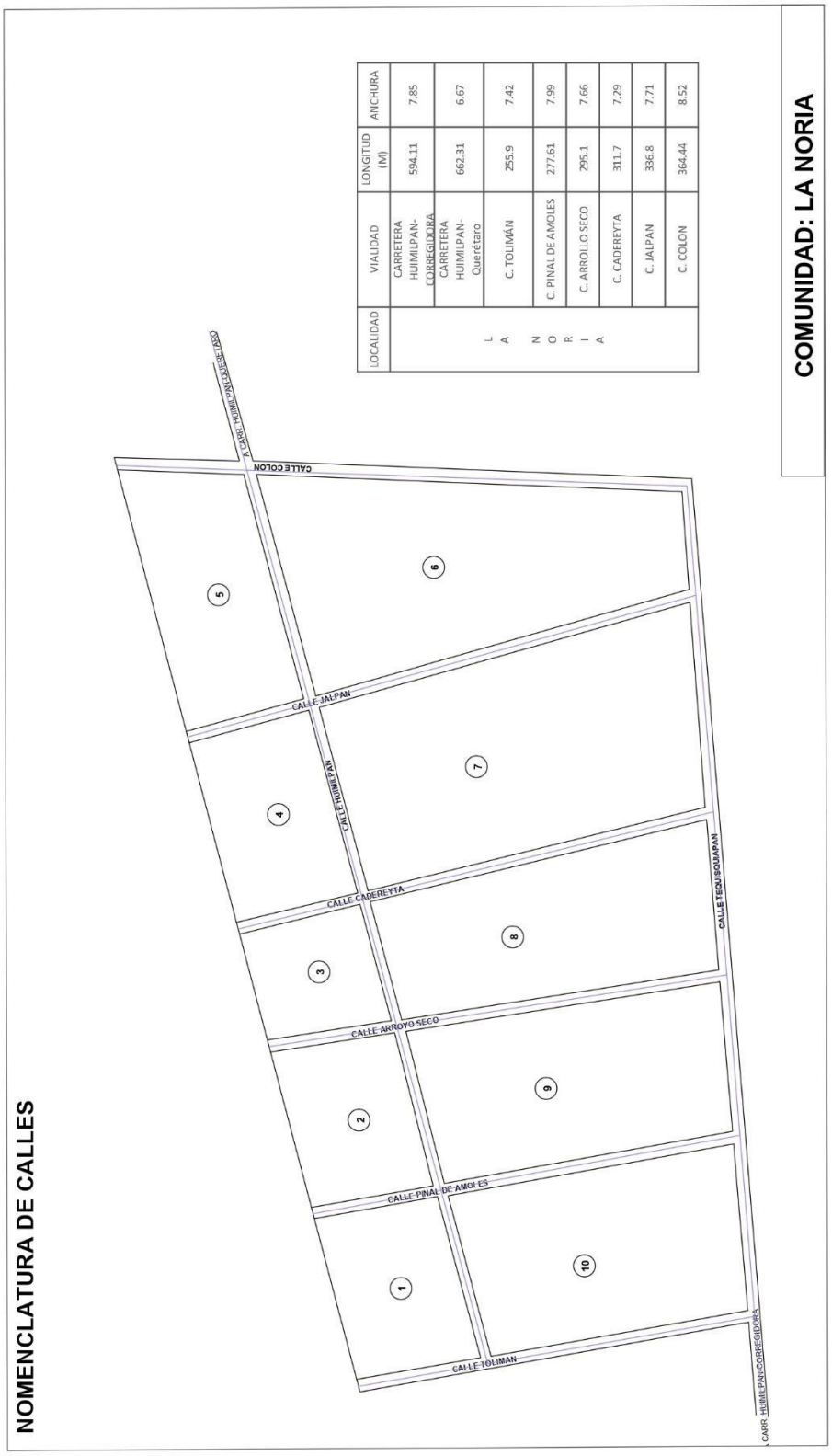

LOCALIDAD	VIALIDAD	LONGITUD (M)	ANCHURA
LA NORIA	CARRETERA HUIMILPAN-CORREGIDORA	594.11	7.85
	CARRETERA HUIMILPAN-Querétaro	662.31	6.67
	C. TOLIMÁN	255.9	7.42
	C. PINAL DE AMOLES	277.61	7.99
	C. ARROLLO SECO	295.1	7.66
	C. CADEREYTA	311.7	7.29
	C. JALPAN	336.8	7.71
	C. COLON	364.44	8.52

COMUNIDAD: LA NORIA

NOMENCLATURA DE CALLES

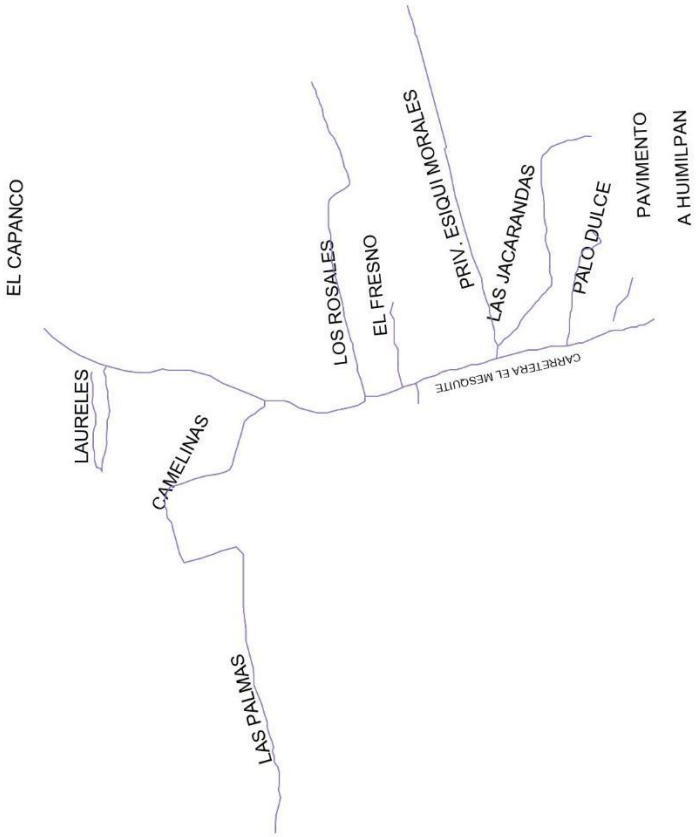

LOCALIDAD	VIALIDAD	LONGITUD (M)	ANCHURA
LA PEÑA	CARRETERA EL MEZQUITE	1448.07	5.32
	LAUREL	438.15	5.34
	CAMELINAS	615.59	5.29
	LAS PALMAS	651.37	5.67
	LOS ROSALES	744.14	5.42
	EL FRESNO	193.3	5
	PRIV. ESIQUI MORALES	808.22	5.26
	LAS JACARANDAS	589.25	5.54
	PALO DULCE	289.33	5.32

COMUNIDAD: LA PEÑA

NOMENCLATURA DE CALLES

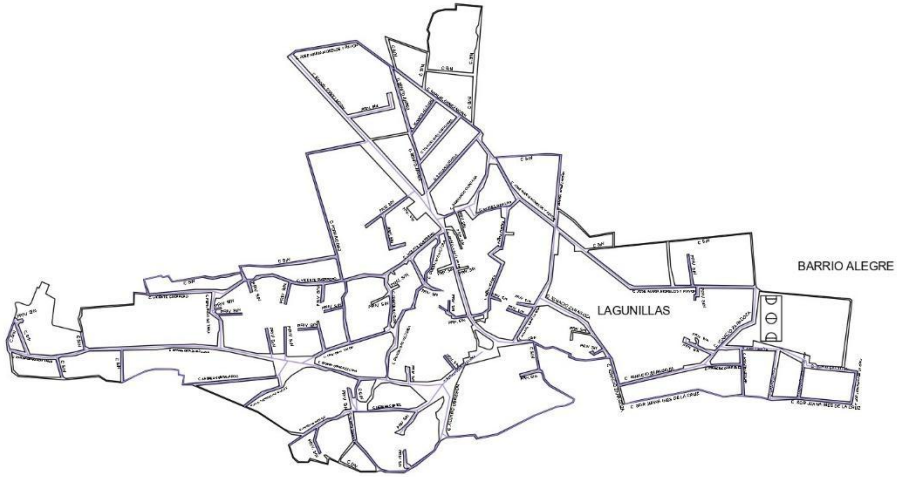

LOCALIDAD	VIALIDAD	LONGITUD (M)	ANCHURA
LAGUNILLAS	EFRAÍN GONZALES LUNA	617.89	6.16
	VICENTE GUERRERO	418.9	3.57
	GUADALUPE VICTORIA	208.15	3.75
	C. MANUEL GÓMEZ MORIN	1051.52	6.67
	FERNANDO DE TAPIA	77.5	4.87
	ANDRÉS QUINTANA ROO	181.8	2.74
	PLUTARCO ELÍAS CALLES	67.08	3.27
	HERNÁN CORTES	949.65	3.37
	C. ÁLVARO OBREGÓN	260.24	5.33
	C. PORFIRIO DIAZ	251.41	2.82
	C. NIÑOS HÉROES	194.46	3.31
	JOSÉ MARÍA MORELOS Y PAVÓN	399.77	4.5
	BERNARDO QUINTANA	114.48	4.74
	EMILIANO ZAPATA	111.33	3.71
	BENITO JUÁREZ	167	3.24
	VENUSTIANO CARRANZA	80.11	3.97
	IGNACIO ALLENDE	54.56	3.31
	MIGUEL HIDALGO	59.89	2.66
	IGNACIO ZARAGOZA	892.81	4.68
	SOR JUANA INÉS DE LA CRUZ	358.45	1.17
	JUAN ESCUTIA	177.84	6.93
	AGUSTÍN MELGAR	60.72	6.08
	FRÁNCICO MÁRQUEZ	50.28	2.6
	VICENTE SUÁREZ	64.15	5.63
	FERNANDO MONTES DE OCA	46.33	3.57
	C.S/N 1	77.31	3.22
	C.S/N 2	49.81	4.91
	C.S/N 3	28.33	3.23
	C.S/N 4	122	2.03
	C.S/N 5	41.85	3.64
	C.S/N 6	151.48	2.63
	C.S/N 7	143.69	4.25
	C.S/N 8	80.03	3.48
	C.S/N 9	53.83	3.19
	C.S/N 10	168.78	3.09
	C.S/N 11	165.22	1.5
	C.S/N 12	277.39	3.21
	C.S/N 13	62.58	4.19
	C.S/N 14	150.5	4.68
	C.S/N 16	87.27	1.97
	C.S/N 17	104.65	1.83
	C.S/N 18	285.27	1.75
	C.S/N 19	131.15	1383
	PRIV.S/N 1	9.39	5.46
	PRIV.S/N 2	32.92	2.19
	PRIV.S/N 3	15.65	3.49
	PRIV.S/N 4	37.4	2.96
	PRIV.S/N 5	29.23	3.01
	PRIV.S/N 6	41.72	2.5
	PRIV.S/N 7	56.92	3.59
	PRIV.S/N 8	24.21	3.72
	PRIV.S/N 9	26.12	2.56
	PRIV.S/N 10	36.96	2.75
	PRIV.S/N 11	29.99	4.35
	PRIV.S/N 12	27.37	2.88
	PRIV.S/N 13	13.96	3.45
	PRIV.S/N 14	63.66	2.83
	PRIV.S/N 15	20.81	19.79
	PRIV.S/N 16	75.96	3.82
	PRIV.S/N 17	79.03	5.23
	PRIV.S/N 18	35.72	2.32
	PRIV.S/N 19	41.69	2.23
	PRIV.S/N 20	21.64	63.03
	PRIV.S/N 21	15.57	2.36
	PRIV.S/N 22	43.38	2.5
	PRIV.S/N 23	24.58	2.54
	PRIV.S/N 24	38.29	4.34
	PRIV.S/N 25	25.44	2.77
	PRIV.S/N 26	25.16	3.60
	PRIV.S/N 27	28.4	2.89
	PRIV.S/N 28	14.03	2.72
	PRIV.S/N 29	23.12	3.98
	PRIV.S/N 30	37.01	1.76
	PRIV.S/N 31	19.14	2.73
	PRIV.S/N 32	43.49	3.60
	PRIV.S/N 33	12.12	2.61
	PRIV.S/N 34	21.44	4.05
	PRIV.S/N 35	40.58	3.53
	PRIV.S/N 36	25.95	4.23
	PRIV.S/N 37	16.94	2.7

COMUNIDAD: LAGUNILLAS

NOMENCLATURA DE CALLES

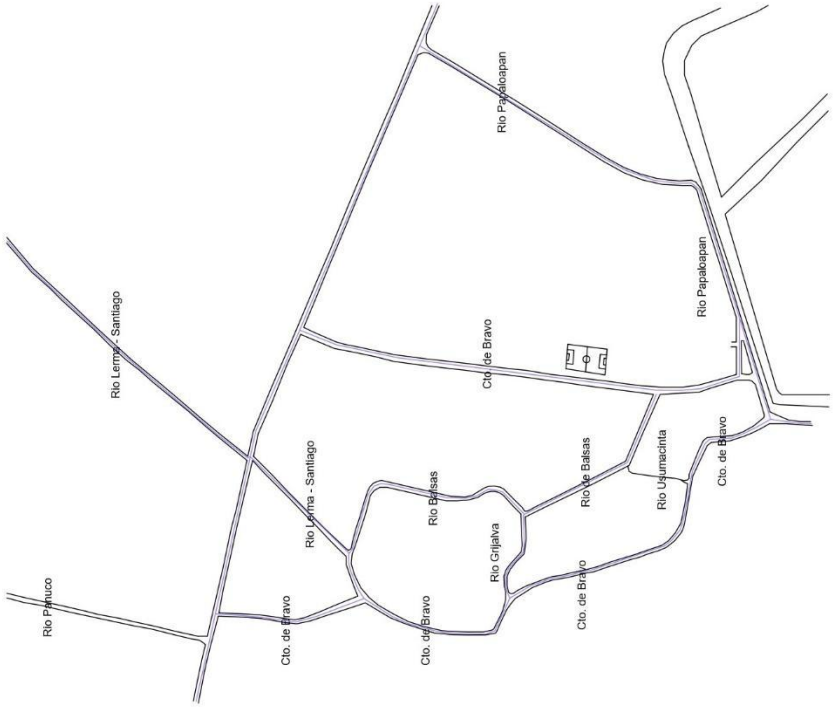

LOCALIDAD	VIALIDAD	LONGITUD (M)	ANCHURA
LOS BORDOS	CTO. DE BRAVO	2298.06	7.76
	RIO BALSAS	745.22	7.66
	RIO LERMA - SANTIAGO	725.49	6.78
	RIO NEPAL	805.22	6.58
	RIO USUMACINTA	110.28	5.21
	RIO PANUCO	322.58	5.62

COMUNIDAD: LOS BORDOS

LOCALIDAD: LOS CUES

NOMENCLATURA DE CALLES

LOCALIDAD	VIALIDAD	LONGITUD (M)	ANCHURA
LOS CUES	CORREGIDORA	578.35	8.11
	MIGUEL HIDALGO	427.95	6.56
	FRANCISCO Y MADERO	329.23	5.53
	5 DE FEBRERO	403.12	5.06
	5 DE MAYO	403.37	5.57
	REVOLUCIÓN	403.86	6.29
	CONSTITUCIÓN	401.9	5.96
	EMILIANO ZAPATA	376.25	5.77
	ZARAGOZA	332.34	6.53
	VICENTE GUERRERO	364.02	6.28
	IGNACIO ALLENDE	382.17	6.51
	16 DE SEPTIEMBRE	404.47	5.31

COMUNIDAD: LOS CUES

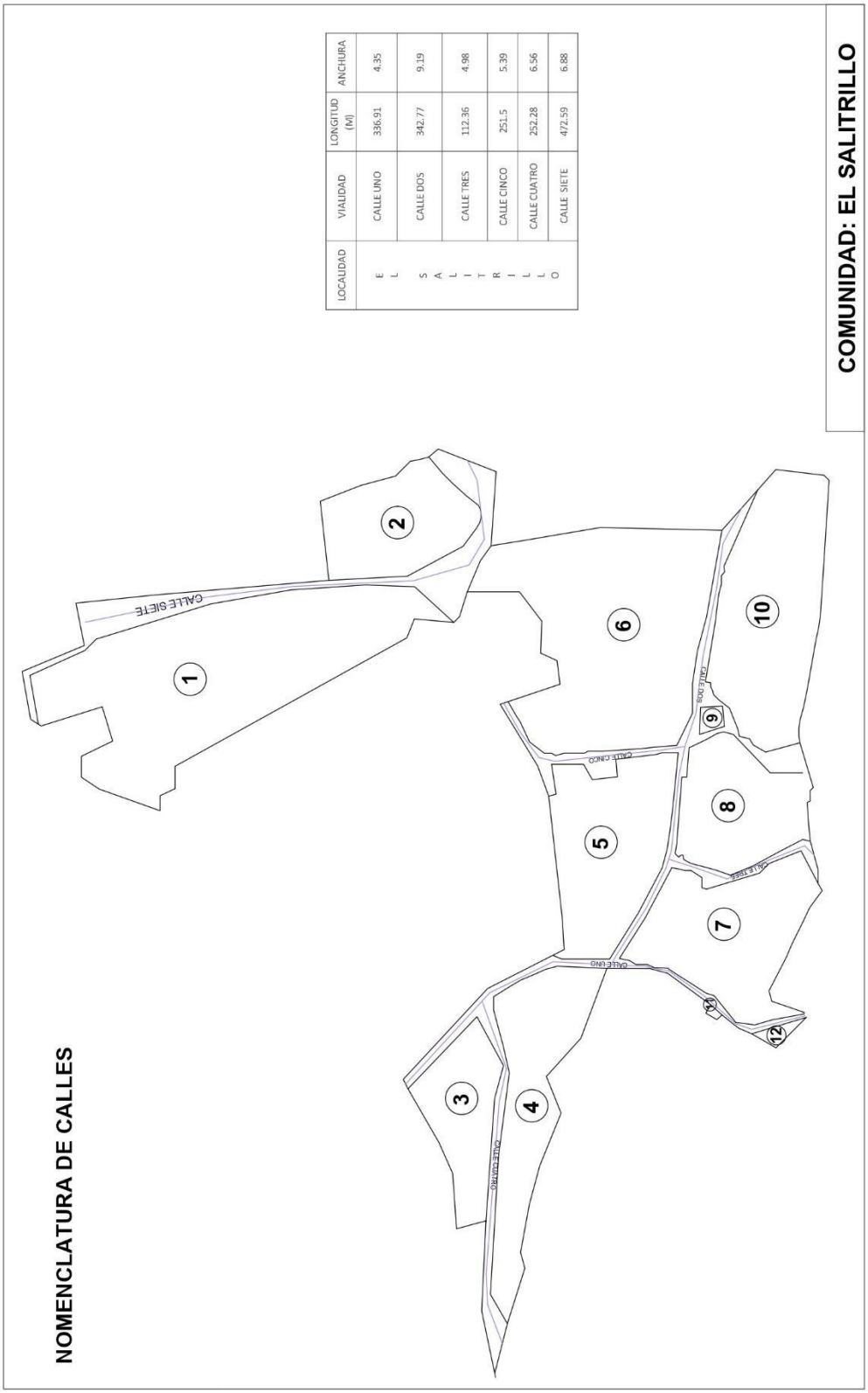

LOCALIDAD	VIALIDAD	LONGITUD (M)	ANCHURA
E L S A L I T R I L L O	CALLE UNO	336.91	4.35
	CALLE DOS	342.77	9.19
	CALLE TRES	112.36	4.98
	CALLE CINCO	251.5	5.39
	CALLE CUATRO	252.28	6.56
	CALLE SIETE	472.59	6.88

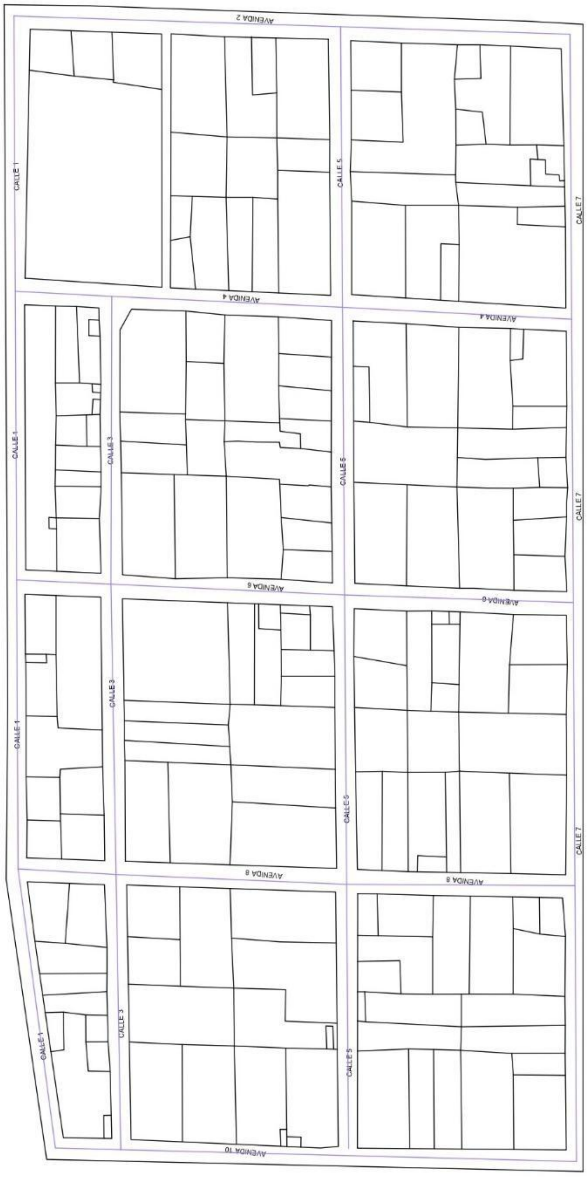

LOCALIDAD	VIALIDAD	LONGITUD (M)	ANCHURA
SAN ANTONIO LA GALERA	CALLE 1	9625	8.52
	AVENIDA 2	265.59	12.13
	CALLE 3	407.27	9.34
	CALLE 4	265.59	12.45
	CALLE 5	265.95	11.13
	CALLE 6	534.47	10.26
	CALLE 7	266.04	11.39
	CALLE 8	532.47	9.89
	CALLE 9	266.16	11.13
	CALLE 10	247.1	8.37

NOMENCLATURA DE CALLES

COMUNIDAD:SAN ANTONIO LA GALERA

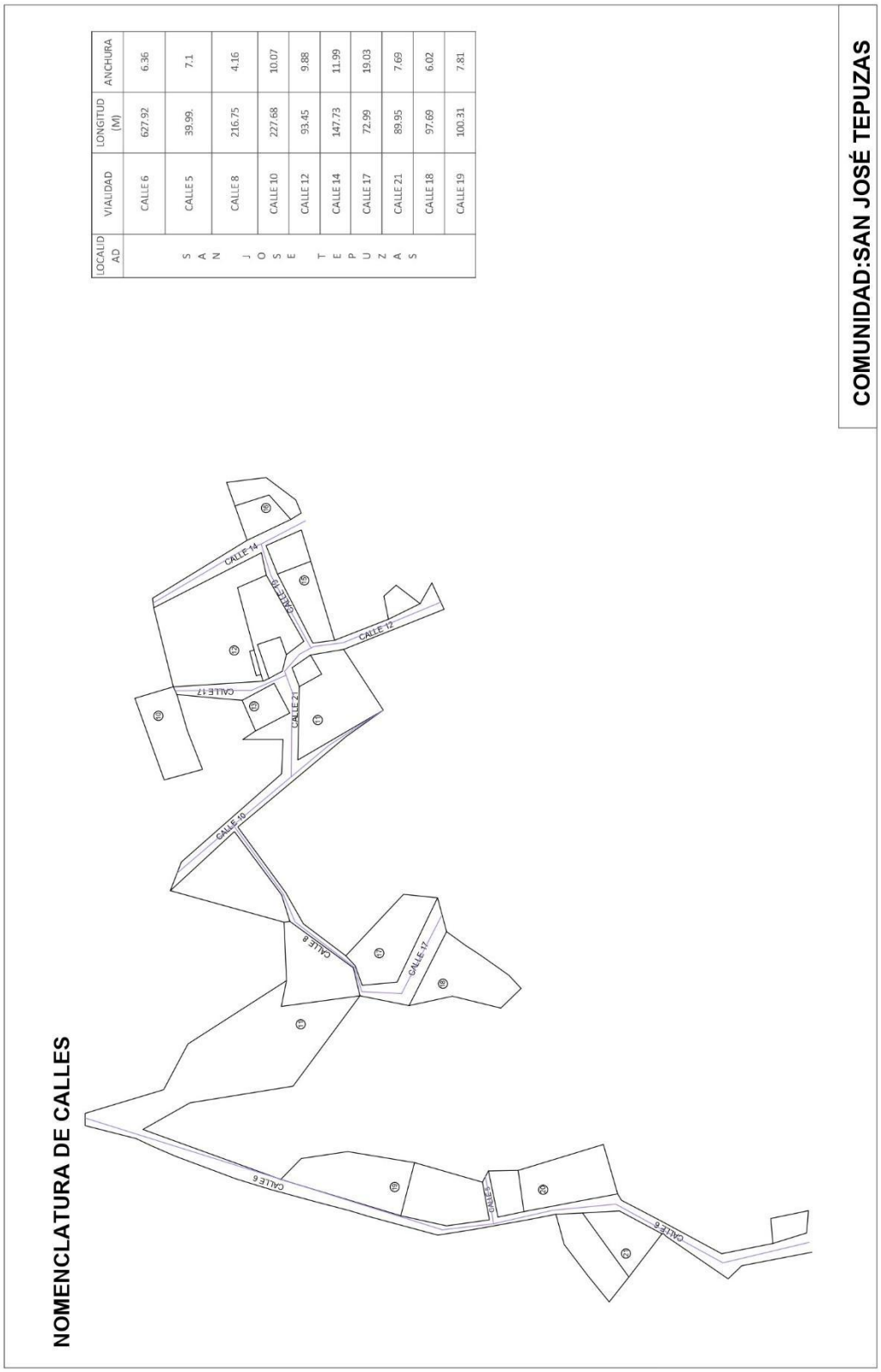

LOCALIDAD	VIALIDAD	LONGITUD (M)	ANCHURA
SAN JOSE TEPUZAS	CALLE 6	627.92	6.36
	CALLE 5	39.99.	7.1
	CALLE 8	216.75	4.16
	CALLE 10	227.68	10.07
	CALLE 12	93.45	9.88
	CALLE 14	147.73	11.99
	CALLE 17	72.99	19.03
	CALLE 21	89.95	7.69
	CALLE 18	97.69	6.02
	CALLE 19	100.31	7.81

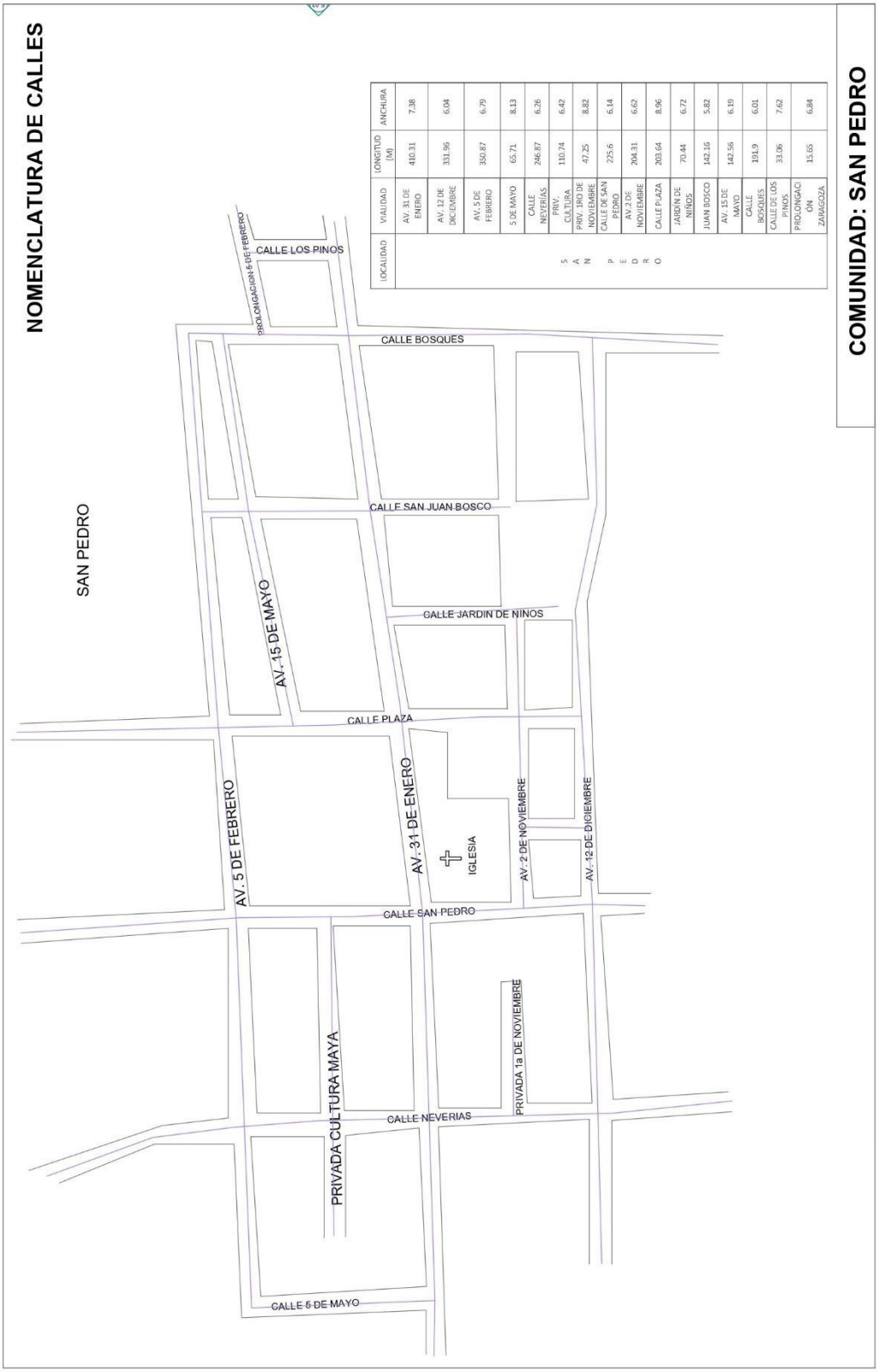

LOCALIDAD	VIALIDAD	LONGITUD (M)	ANCHURA
SAN PEDRO	AV. 31 DE ENERO	410.31	7.38
	AV. 12 DE DICIEMBRE	331.96	6.04
	AV. 5 DE FEBRERO	350.87	6.79
	5 DE MAYO	65.71	8.13
	CALLE NEVERÍAS	246.87	6.26
	PRIV. CULTURA	110.74	6.42
	PRIV. 1RO DE NOVIEMBRE	47.25	8.82
	CALLE DE SAN PEDRO	225.6	6.14
	AV 2 DE NOVIEMBRE	204.31	6.62
	CALLE PLAZA	203.64	8.96
	JARDÍN DE NIÑOS	70.44	6.72
	JUAN BOSCO	142.16	5.82
	AV. 15 DE MAYO	142.56	6.19
	CALLE BOSQUES	191.9	6.01
	CALLE DE LOS PINOS	33.06	7.62
	PROLONGACIÓN ZARAGOZA	15.65	6.84

COMUNIDAD: SAN PEDRO

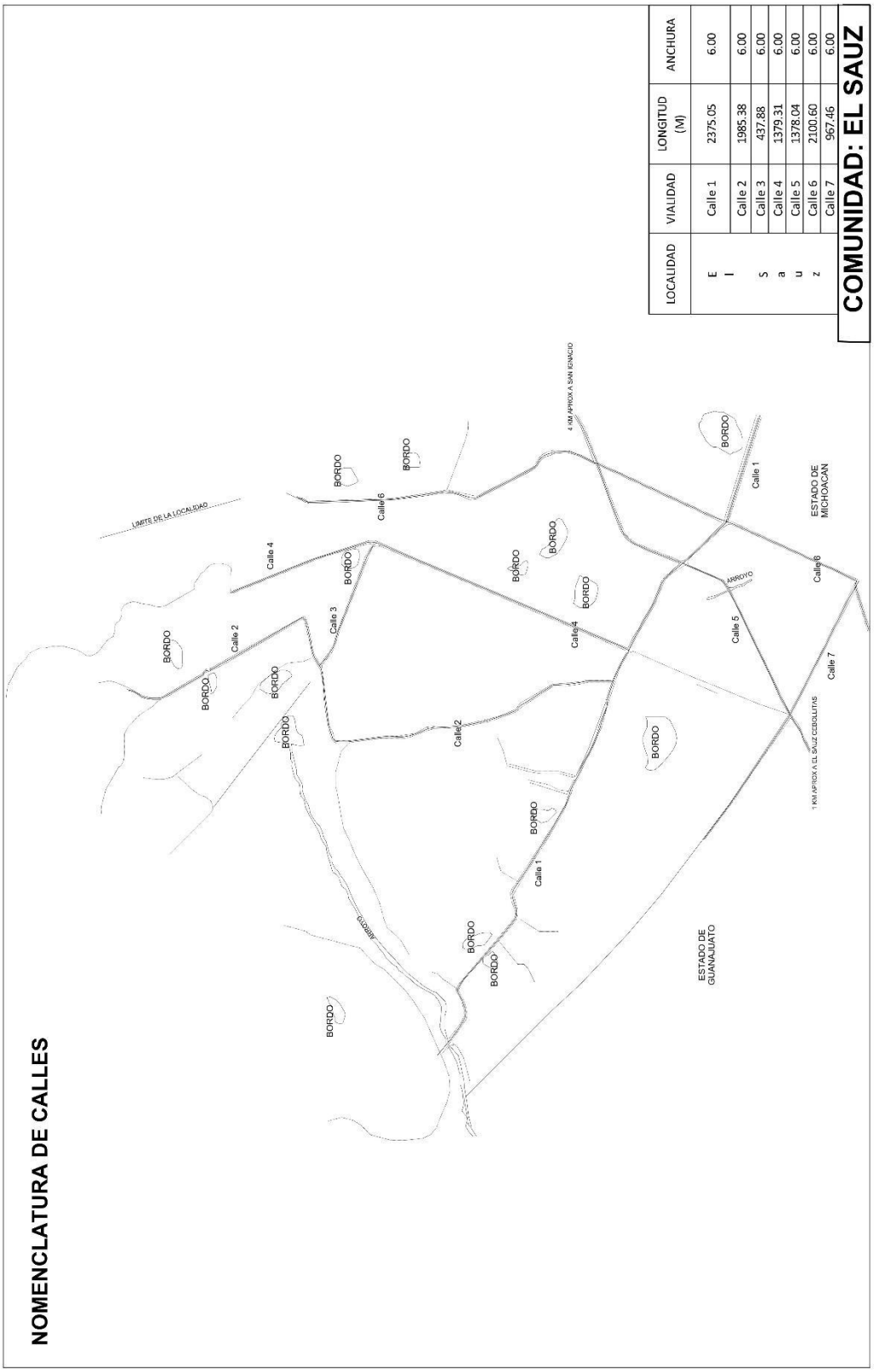

LOCALIDAD	VIALIDAD	LONGITUD (M)	ANCHURA
E I S a u z	Calle 1	2375.05	6.00
	Calle 2	1985.38	6.00
	Calle 3	437.88	6.00
	Calle 4	1379.31	6.00
	Calle 5	1378.04	6.00
	Calle 6	2100.60	6.00
	Calle 7	967.46	6.00

COMUNIDAD: EL SAUZ

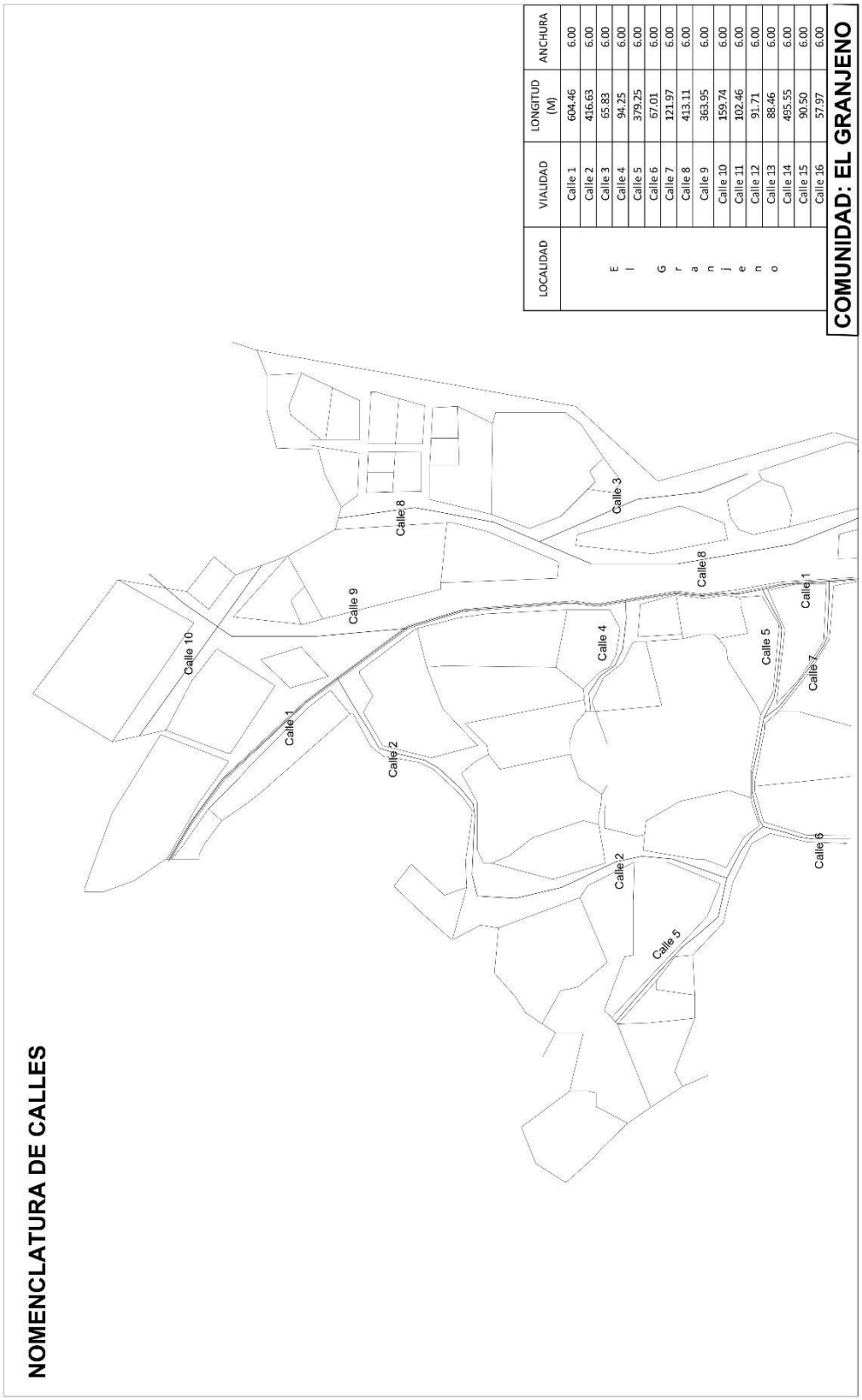

LOCALIDAD	VIALIDAD	LONGITUD (M)	ANCHURA
El Granjeno	Calle 1	604.46	6.00
	Calle 2	416.63	6.00
	Calle 3	65.83	6.00
	Calle 4	94.25	6.00
	Calle 5	379.25	6.00
	Calle 6	67.01	6.00
	Calle 7	121.97	6.00
	Calle 8	413.11	6.00
	Calle 9	363.95	6.00
	Calle 10	159.74	6.00
	Calle 11	102.46	6.00
	Calle 12	91.71	6.00
	Calle 13	88.46	6.00
	Calle 14	495.55	6.00
	Calle 15	90.50	6.00
	Calle 16	57.97	6.00

COMUNIDAD: EL GRANJENO

NOMENCLATURA DE CALLES

NOMENCLATURA DE CALLES

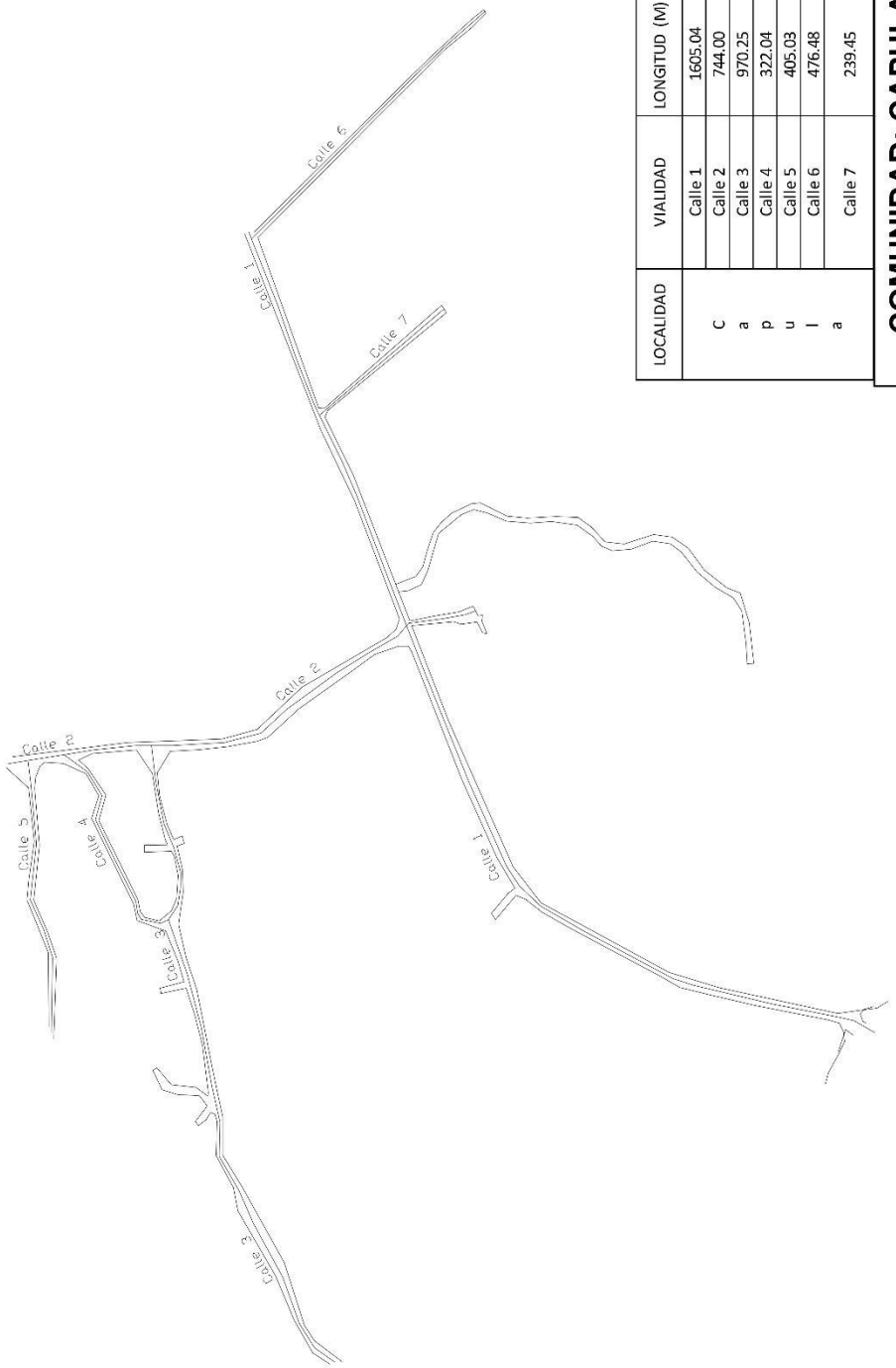

LOCALIDAD	VIALIDAD	LONGITUD (M)	ANCHURA
C	Calle 1	1605.04	6.00
a	Calle 2	744.00	6.00
p	Calle 3	970.25	6.00
u	Calle 4	322.04	6.00
l	Calle 5	405.03	6.00
a	Calle 6	476.48	6.00
	Calle 7	239.45	6.00

COMUNIDAD: CAPULA

NOMENCLATURA DE CALLES

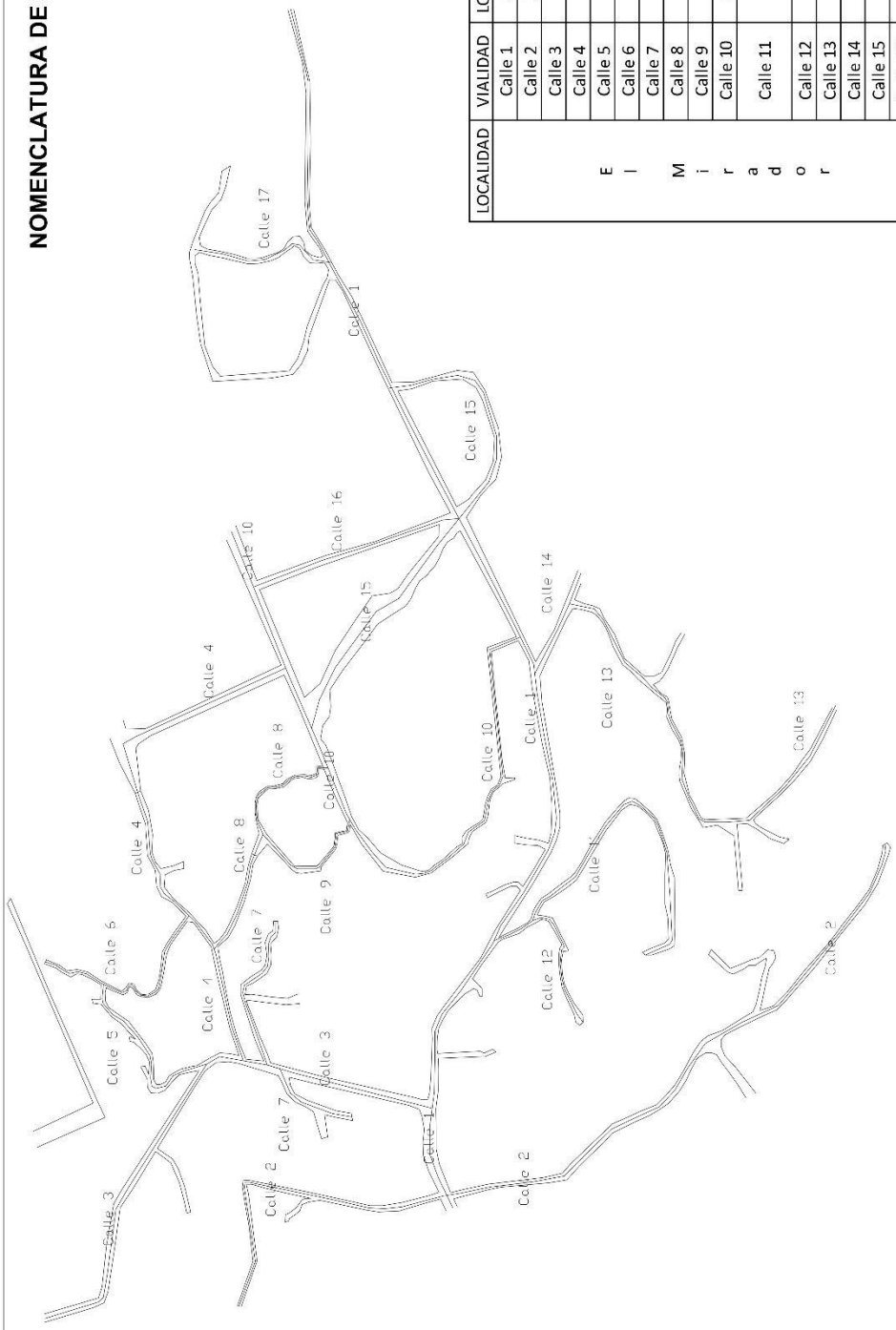

LOCALIDAD	VIALIDAD	LONGITUD	ANCHURA
E l M i r a d o r	Calle 1	395.65	6.00
	Calle 2	283.79	6.00
	Calle 3	169.98	6.00
	Calle 4	161.02	6.00
	Calle 5	56.17	6.00
	Calle 6	64.91	6.00
	Calle 7	82.04	6.00
	Calle 8	76.18	6.00
	Calle 9	40.70	6.00
	Calle 10	214.65	6.00
	Calle 11	118.06	6.00
	Calle 12	39.84	6.00
	Calle 13	142.15	6.00
	Calle 14	33.79	6.00
	Calle 15	153.42	6.00
	Calle 16	66.31	6.00
	Calle 17	124.55	6.00

COMUNIDAD: EL MIRADOR

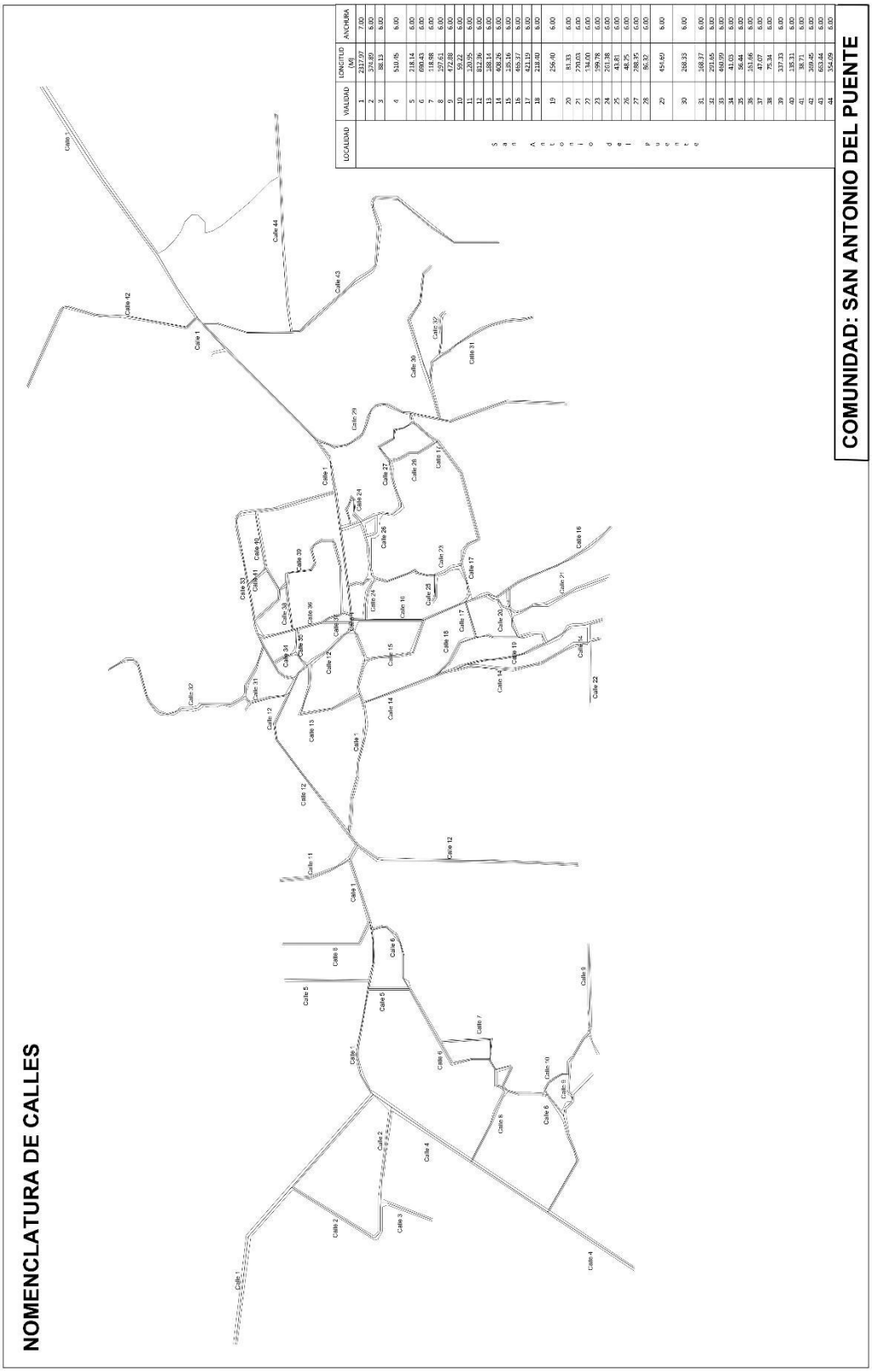

LOCALIDAD	VIALIDAD	LONGITUD (M)	ANCHURA
San Antonio del Puente	1	2317.97	7.00
	2	374.89	6.00
	3	88.13	6.00
	4	510.05	6.00
	5	218.14	6.00
	6	699.43	6.00
	7	118.98	6.00
	8	197.61	6.00
	9	472.88	6.00
	10	94.72	6.00
	11	120.95	6.00
	12	812.36	6.00
	13	288.14	6.00
	14	408.26	6.00
	15	429.16	6.00
	16	465.37	6.00
	17	421.19	6.00
	18	218.40	6.00
	19	256.40	6.00
	20	81.33	6.00
	21	270.03	6.00
	22	134.00	6.00
	23	599.78	6.00
	24	201.38	6.00
	25	43.87	6.00
	26	48.75	6.00
	27	288.95	6.00
	28	86.32	6.00
	29	454.60	6.00
	30	268.33	6.00
	31	288.37	6.00
	32	227.46	6.00
	33	449.09	6.00
	34	41.03	6.00
	35	56.44	6.00
	36	151.66	6.00
	37	47.07	6.00
	38	75.34	6.00
	39	337.33	6.00
	40	135.31	6.00
	41	38.71	6.00
	42	309.45	6.00
	43	653.44	6.00
	44	354.09	6.00

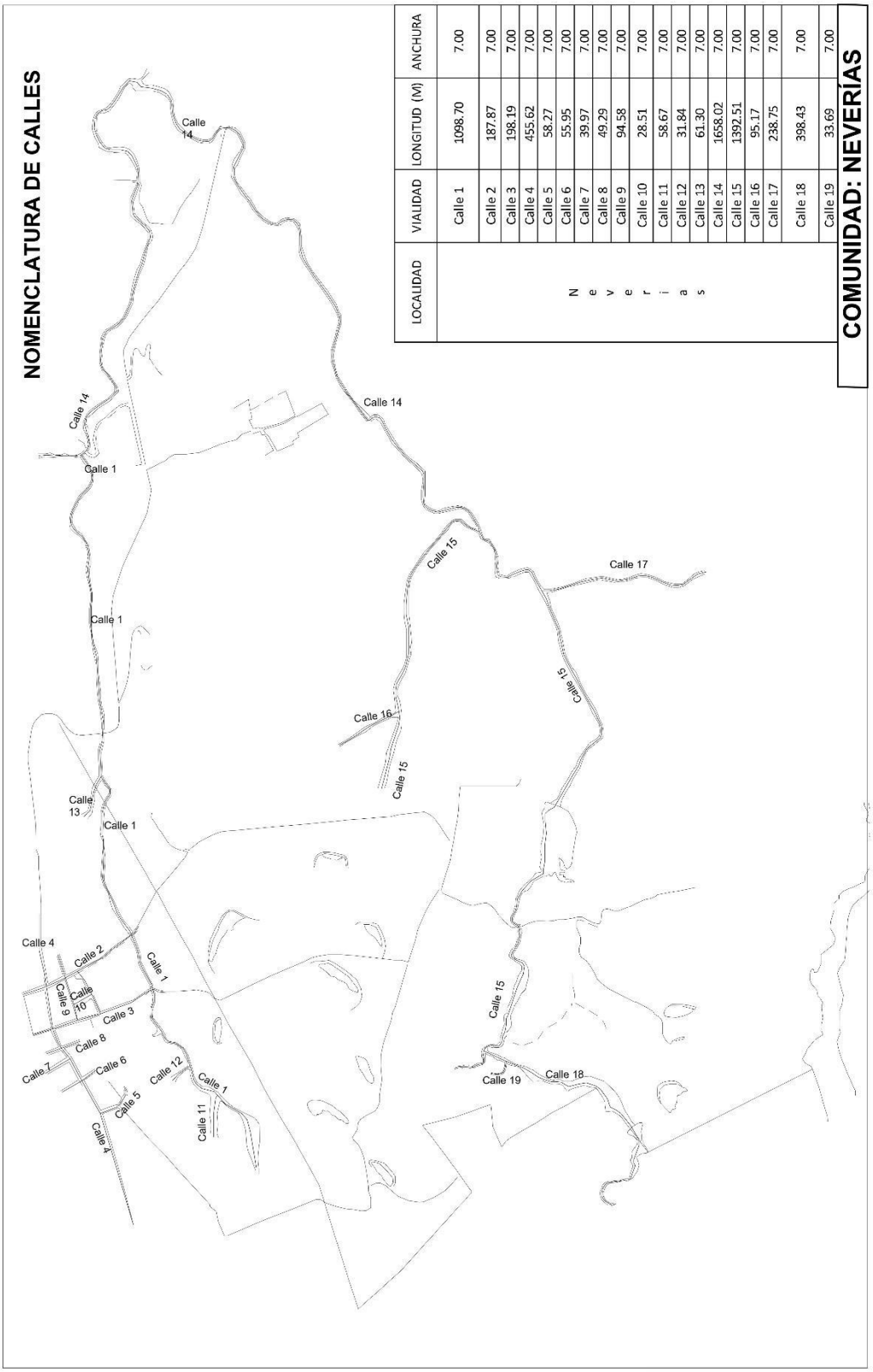

NOMENCLATURA DE CALLES

LOCALIDAD	VIALIDAD	LONGITUD (M)	ANCHURA
Neverías	Calle 1	1098.70	7.00
	Calle 2	187.87	7.00
	Calle 3	198.19	7.00
	Calle 4	455.62	7.00
	Calle 5	58.27	7.00
	Calle 6	55.95	7.00
	Calle 7	39.97	7.00
	Calle 8	49.29	7.00
	Calle 9	94.58	7.00
	Calle 10	28.51	7.00
	Calle 11	58.67	7.00
	Calle 12	31.84	7.00
	Calle 13	61.30	7.00
	Calle 14	1658.02	7.00
	Calle 15	1392.51	7.00
	Calle 16	95.17	7.00
	Calle 17	238.75	7.00
	Calle 18	398.43	7.00
	Calle 19	33.69	7.00

COMUNIDAD: NEVERÍAS

NOMENCLATURA DE CALLES

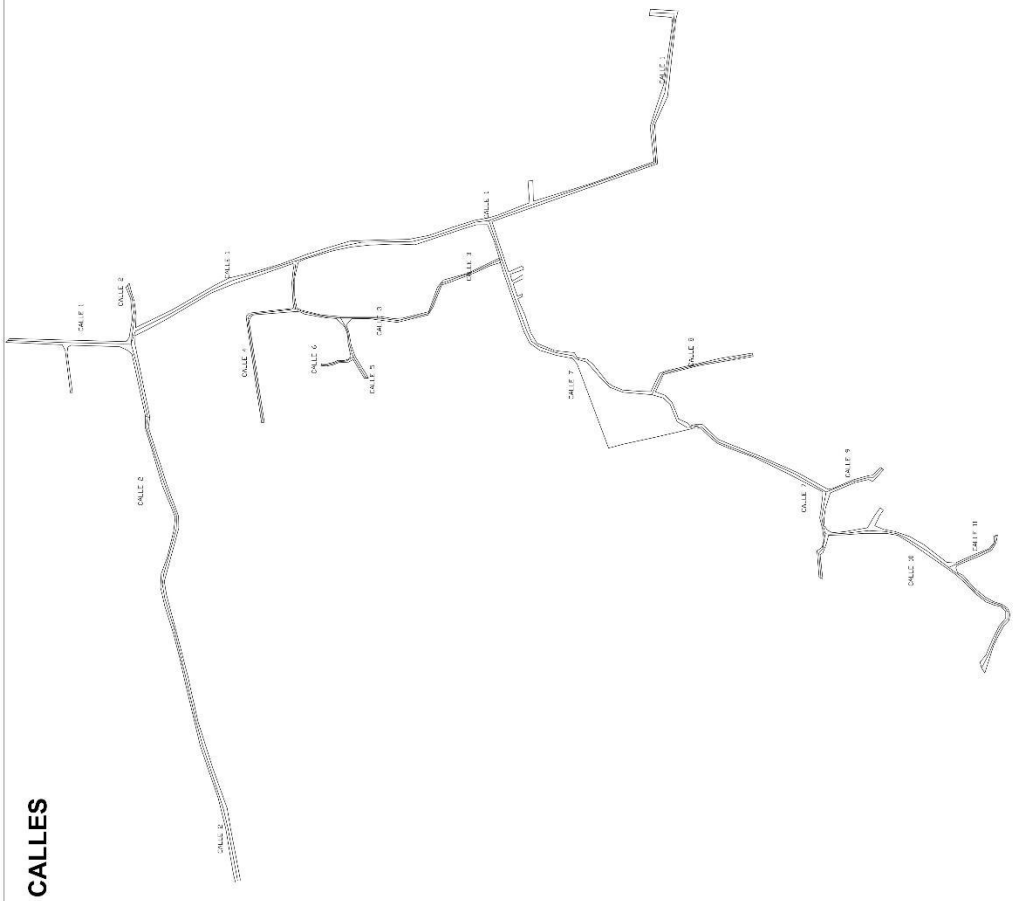

LOCALIDAD	VIALIDAD	LONGITUD (M)	ANCHURA
PÍO X	Calle 1	1140.50	7.00
	Calle 2	811.06	6.00
	Calle 3	371.25	6.00
	Calle 4	204.69	6.00
	Calle 5	87.92	6.00
	Calle 6	44.81	6.00
	Calle 7	741.28	6.00
	Calle 8	153.12	6.00
	Calle 9	82.11	6.00
	Calle 10	359.16	6.00
	Calle 11	79.97	6.00

COMUNIDAD: PÍO XII

LOCALIDAD	VIALIDAD	LONGITUD (M)	ANCHURA
Santa Teresa	Calle 1	923.05	7.00
	Calle 2	298.43	7.00
	Calle 3	141.31	6.00
	Calle 4	145.04	6.00
	Calle 5	229.47	6.00
	Calle 6	86.40	6.00
	Calle 7	43.40	6.00
	Calle 8	20.45	6.00
	Calle 9	31.97	6.00
	Calle 10	21.64	6.00
	Calle 11	21.34	6.00
	Calle 12	22.77	6.00
	Calle 13	22.26	6.00
	Calle 14	38.60	6.00
	Calle 15	44.08	6.00
	Calle 16	398.11	6.00
	Calle 17	125.23	6.00
	Calle 18	132.20	6.00
	Calle 19	123.60	6.00
	Calle 20	50.32	6.00
	Calle 21	49.50	6.00

LOCALIDAD	VIALIDAD	LONGITUD (M)	ANCHURA
Santa Teresa	Calle 22	110.73	6.00
	Calle 23	490.71	6.00
	Calle 24	15.46	6.00
	Calle 25	113.54	6.00
	Calle 26	104.38	6.00
	Calle 27	103.76	6.00
	Calle 28	134.33	6.00
	Calle 29	76.34	6.00
	Calle 30	218.85	6.00
	Calle 31	75.45	6.00
	Calle 32	163.41	6.00
	Calle 33	22.47	6.00
	Calle 34	23.76	6.00
	Calle 35	78.61	6.00
	Calle 36	38.90	6.00
	Calle 37	16.16	6.00
	Calle 38	43.15	6.00
	Calle 39	24.94	6.00
	Calle 40	38.84	6.00
	Calle 41	74.33	6.00
	Calle 42	22.37	6.00
	Calle 43	25.66	6.00
	Calle 44	17.35	6.00

COMUNIDAD: SANTA TERESA

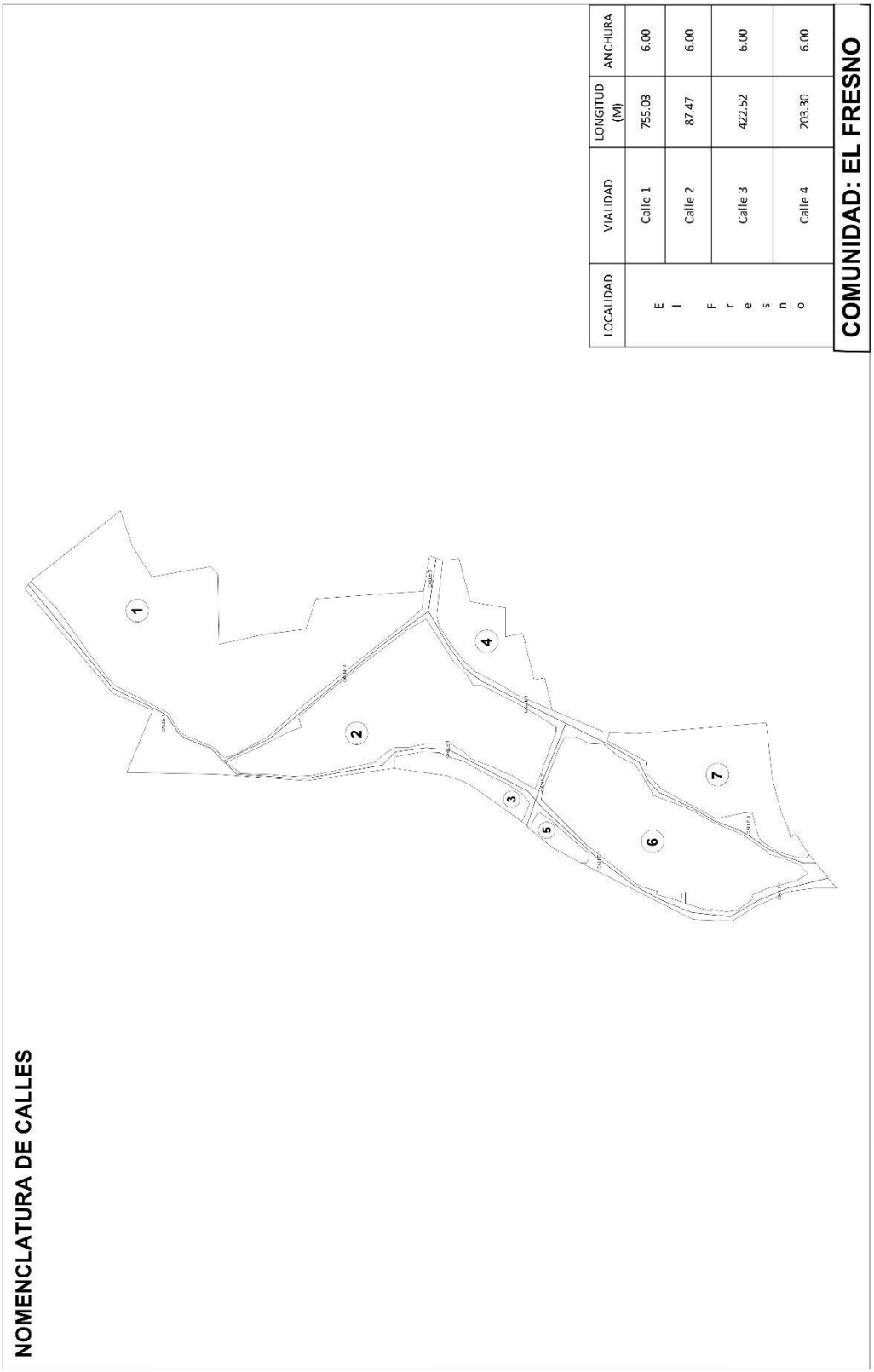

LOCALIDAD	VIALIDAD	LONGITUD (M)	ANCHURA
El Fresno	Calle 1	755.03	6.00
	Calle 2	87.47	6.00
	Calle 3	422.52	6.00
	Calle 4	203.30	6.00

COMUNIDAD: EL FRESNO

NOMENCLATURA DE CALLES

LOCALIDAD	VIALIDAD	LONGITUD (M)	ANCHURA
Nva. Apatarao	Calle 1	1257.04	6.00
	Calle 2	458.00	6.00
	Calle 3	277.69	6.00
	Calle 4	176.37	6.00
	Calle 5	166.36	6.00
	Calle 6	1104.47	6.00
	Calle 7	251.38	6.00
	Calle 8	174.35	6.00
	Calle 9	247.03	6.00
	Calle 10	1113.33	6.00
	Calle 11	240.32	6.00

COMUNIDAD: NVO. APAPATARO

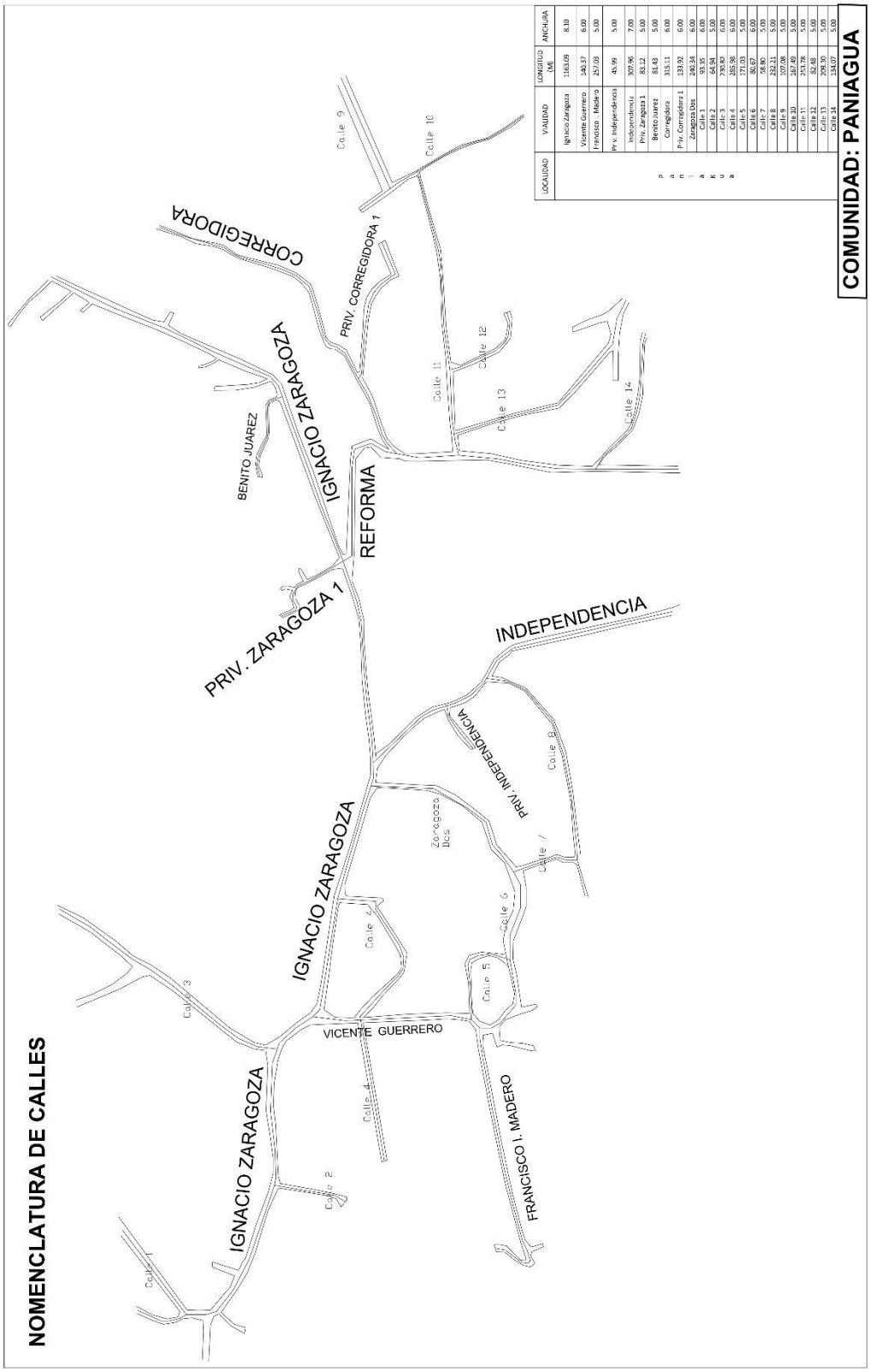

LOCALIDAD	VIALIDAD	LONGITUD (M)	ANCHURA
Paniagua	Ignacio Zaragoza	1163.09	8.10
	Vicente Guerrero	140.37	6.00
	Francisco Madero	257.03	5.00
	Pr v. Independencia	45.99	5.00
	Independencia	307.96	7.00
	Priv. Zaragoza 1	83.12	5.00
	Benito Juarez	81.43	5.00
	Corregidora	315.11	6.00
	Priv. Corregidora 1	133.92	6.00
	Zaragoza Dos	240.34	6.00
	Calle 1	93.35	6.00
	Calle 2	54.94	5.00
	Calle 3	298.97	6.00
	Calle 4	289.98	6.00
	Calle 5	171.03	5.00
	Calle 6	86.67	6.00
	Calle 7	98.80	5.00
	Calle 8	232.11	5.00
	Calle 9	107.08	5.00
	Calle 10	247.49	5.00
	Calle 11	253.78	5.00
	Calle 12	82.48	5.00
	Calle 13	209.30	5.00
	Calle 14	134.07	5.00

NOMENCLATURA DE CALLES

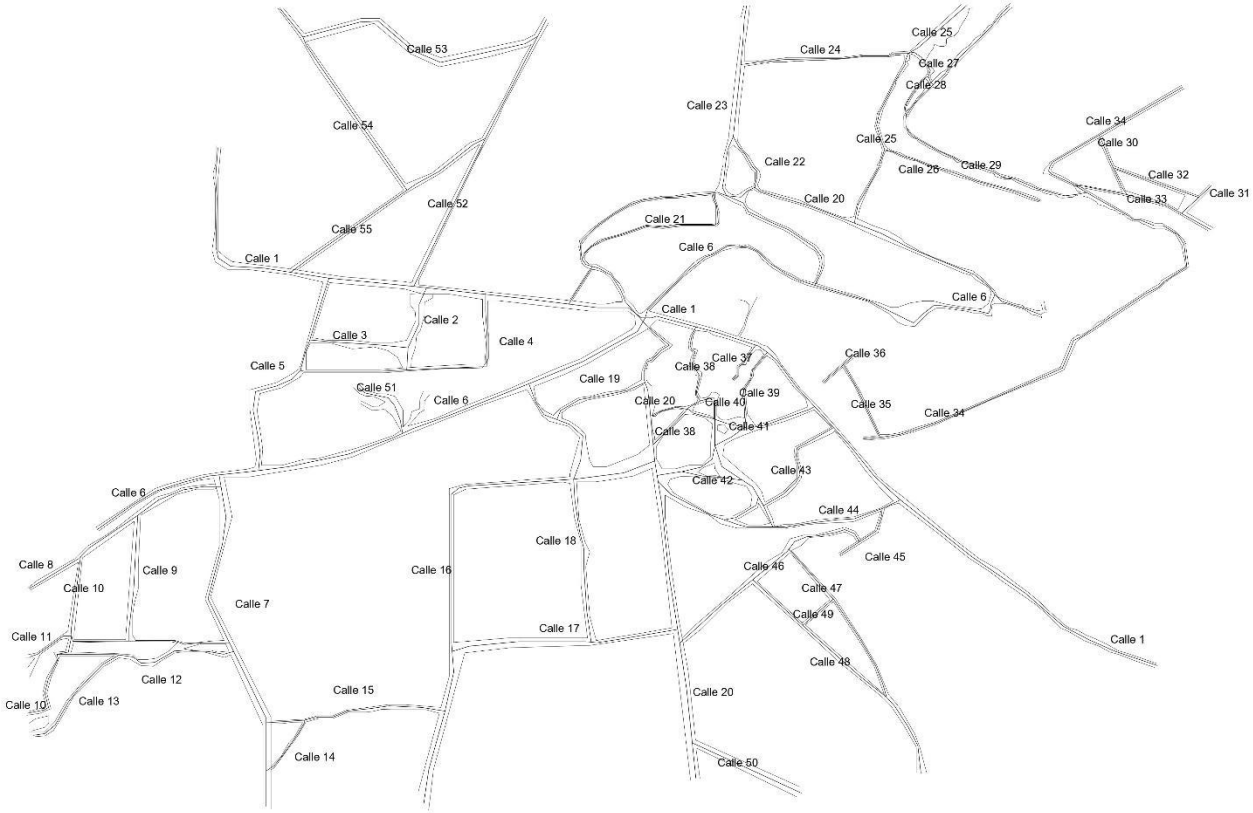

LOCALIDAD	VIALIDAD	LONGITUD (M)	ANCHURA
Carranza	Calle 1	1176.28	6.00
	Calle 2	85.81	5.00
	Calle 3	98.14	5.00
	Calle 4	258.57	5.00
	Calle 5	226.14	5.00
	Calle 6	1009.53	7.00
	Calle 7	345.89	6.00
	Calle 8	220.63	6.00
	Calle 9	125.41	6.00
	Calle 10	185.64	6.00
	Calle 11	209.33	6.00
	Calle 12	181.74	6.00
	Calle 13	121.06	6.00
	Calle 14	64.19	5.00
	Calle 15	180.14	5.00
	Calle 16	518.55	6.00
	Calle 17	226.37	5.00
	Calle 18	286.97	5.00
	Calle 19	99.19	5.00
	Calle 20	1095.37	5.00
	Calle 21	177.49	5.00
	Calle 22	58.44	5.00
	Calle 23	336.86	5.00
	Calle 24	214.08	5.00
	Calle 25	259.92	5.00
	Calle 26	163.50	5.00
	Calle 27	214.08	5.00
	Calle 28	47.25	5.00
	Calle 29	358.70	5.00
	Calle 30	65.45	5.00
	Calle 31	40.49	5.00
	Calle 32	90.21	5.00
	Calle 33	143.01	5.00
	Calle 34	714.37	5.00
	Calle 35	80.93	5.00
	Calle 36	40.32	5.00
	Calle 37	40.32	6.00
	Calle 38	144.90	6.00
	Calle 39	189.40	6.00
	Calle 40	164.78	6.00
	Calle 41	172.02	6.00
	Calle 42	61.37	6.00
	Calle 43	171.52	6.00
	Calle 44	257.77	6.00
	Calle 45	66.58	5.00
	Calle 46	224.60	5.00
	Calle 47	178.25	5.00
	Calle 48	262.37	5.00
	Calle 49	40.41	5.00
	Calle 50	119.29	5.00
	Calle 51	70.42	5.00
	Calle 52	296.56	5.00
	Calle 53	252.52	5.00
	Calle 54	221.39	5.00
	Calle 55	235.21	5.00

COMUNIDAD: CARRANZA

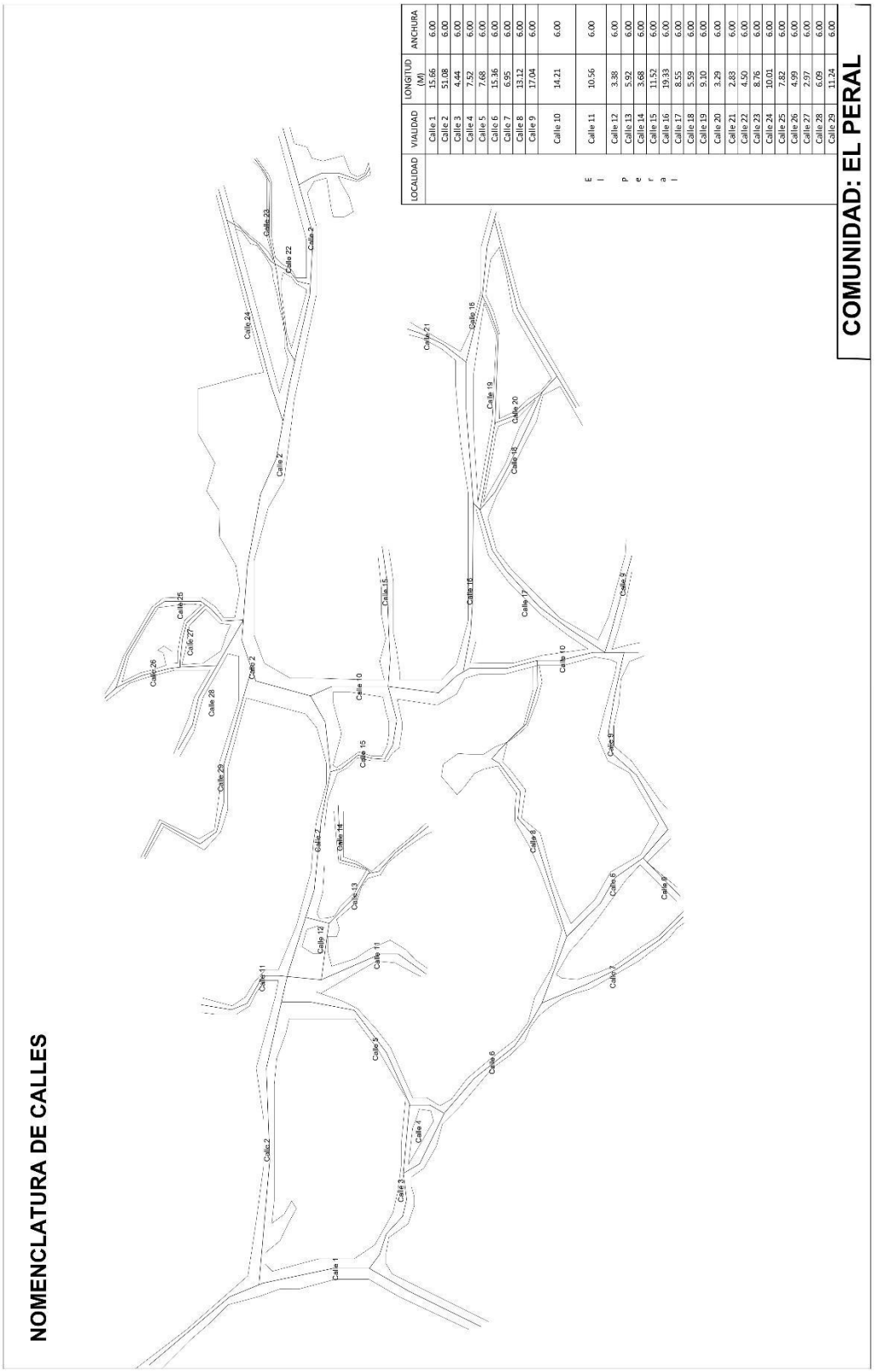

LOCALIDAD	VIALIDAD	LONGITUD (M)	ANCHURA
	Calle 1	15.66	6.00
	Calle 2	51.08	6.00
	Calle 3	4.44	6.00
	Calle 4	7.52	6.00
	Calle 5	7.68	6.00
	Calle 6	15.36	6.00
	Calle 7	6.95	6.00
	Calle 8	13.12	6.00
	Calle 9	17.04	6.00
	Calle 10	14.21	6.00
E l P e r a l	Calle 11	10.56	6.00
	Calle 12	3.38	6.00
	Calle 13	5.92	6.00
	Calle 14	3.68	6.00
	Calle 15	11.52	6.00
	Calle 16	19.33	6.00
	Calle 17	8.55	6.00
	Calle 18	5.59	6.00
	Calle 19	9.10	6.00
	Calle 20	3.29	6.00
	Calle 21	2.83	6.00
	Calle 22	4.50	6.00
	Calle 23	8.76	6.00
	Calle 24	10.01	6.00
	Calle 25	7.82	6.00
	Calle 26	4.99	6.00
	Calle 27	2.97	6.00
	Calle 28	6.09	6.00
	Calle 29	11.24	6.00

NOMENCLATURA DE CALLES

LOCALIDAD	VIALIDAD	LONGITUD (M)	ANCHURA
La Joya	Calle 1	865.93	6.00
	Calle 2	729.03	6.00
	Calle 3	823.67	6.00
	Calle 4	44.21	6.00
	Calle 5	70.33	6.00
	Calle 6	137.72	6.00
	Calle 7	79.15	6.00
	Calle 8	73.64	6.00
	Calle 9	133.75	6.00
	Calle 10	58.90	6.00
	Calle 11	52.36	6.00
	Calle 12	257.62	6.00

COMUNIDAD: LA NUEVA JOYA

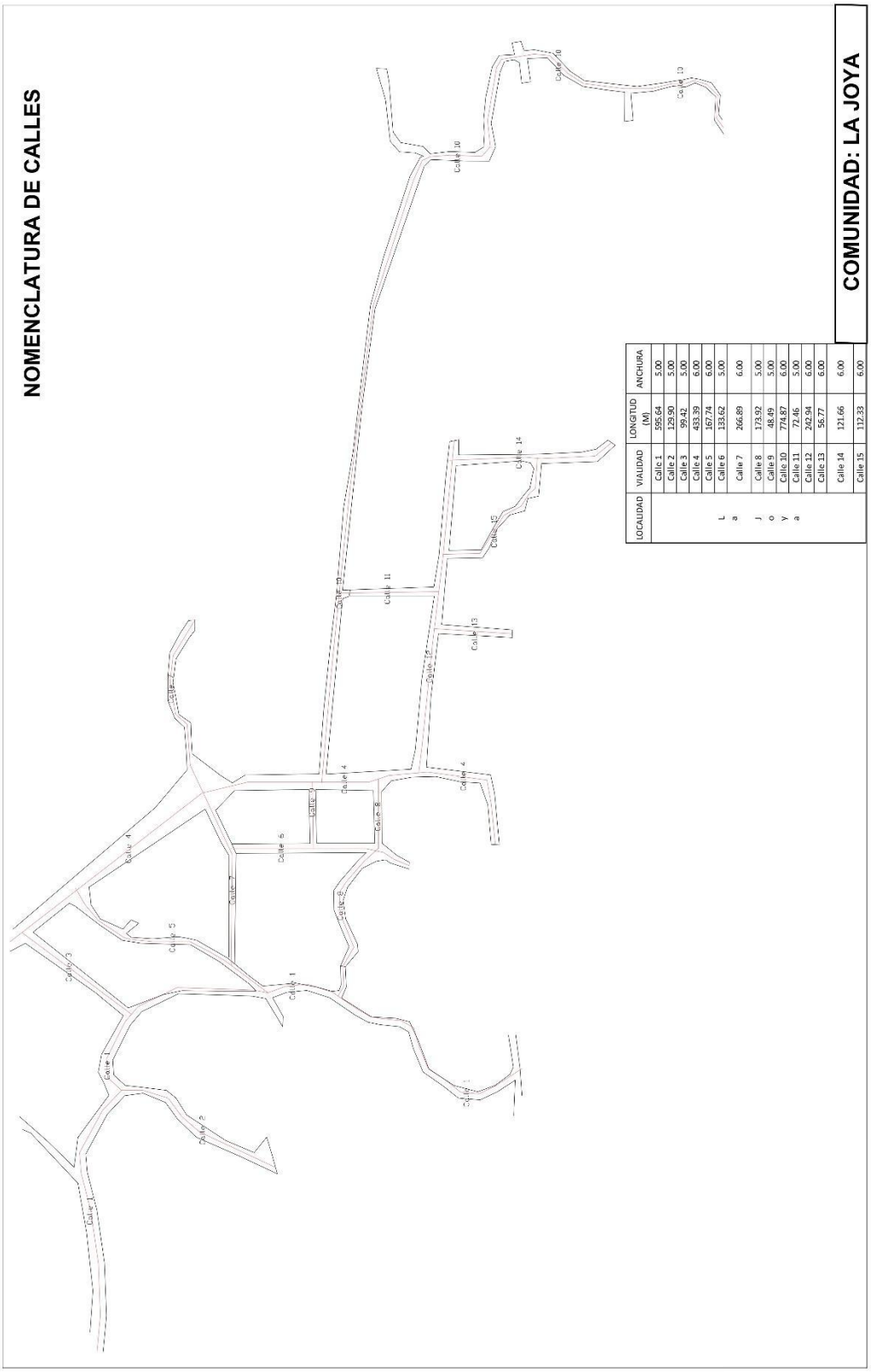

LOCALIDAD	VIALIDAD	LONGITUD (M)	ANCHURA
La Joya	Calle 1	595.64	5.00
	Calle 2	129.90	5.00
	Calle 3	99.42	5.00
	Calle 4	433.39	6.00
	Calle 5	167.74	6.00
	Calle 6	133.62	5.00
	Calle 7	266.89	6.00
	Calle 8	173.92	5.00
	Calle 9	48.49	5.00
	Calle 10	774.87	6.00
	Calle 11	72.46	5.00
	Calle 12	242.94	6.00
	Calle 13	56.77	6.00
	Calle 14	121.66	6.00
	Calle 15	112.33	6.00

NOMENCLATURA DE CALLES

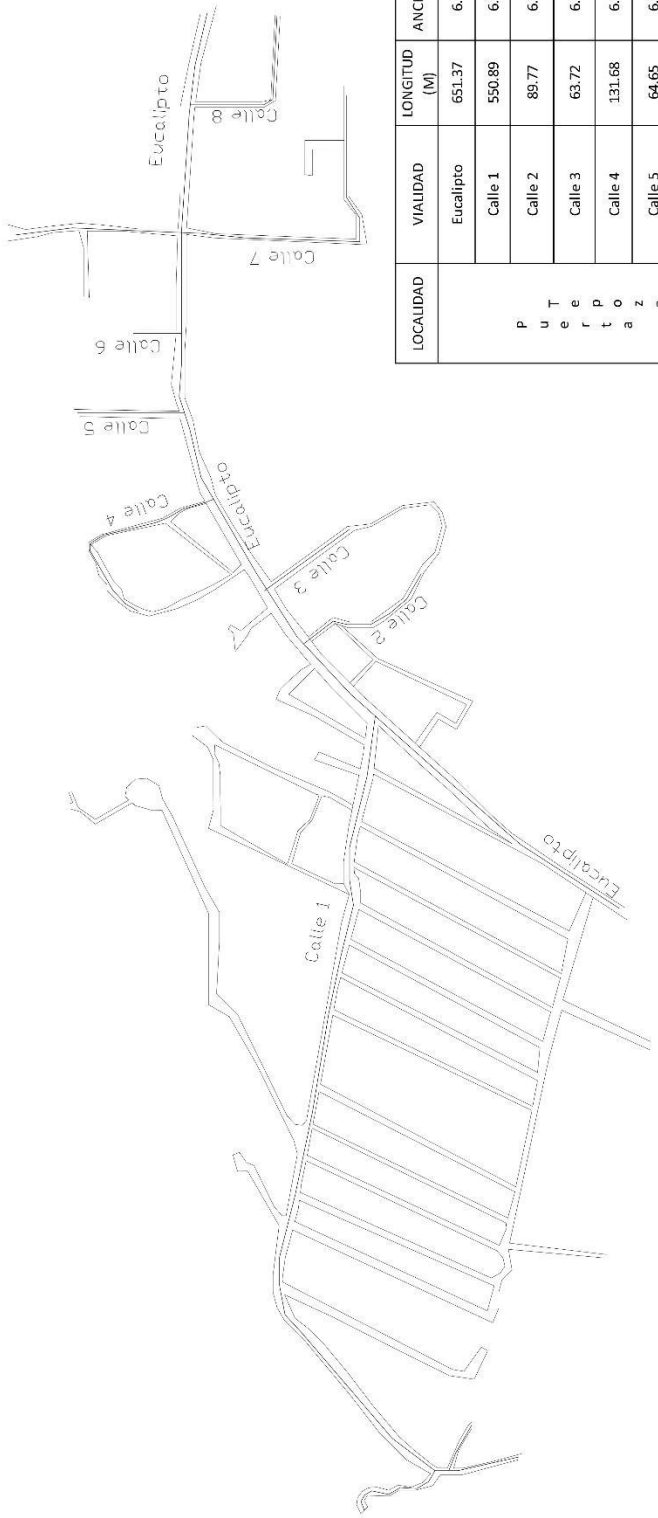

LOCALIDAD	VIALIDAD	LONGITUD (M)	ANCHURA
Puertezuela	Eucalipto	651.37	6.00
	Calle 1	550.89	6.00
	Calle 2	89.77	6.00
	Calle 3	63.72	6.00
	Calle 4	131.68	6.00
	Calle 5	64.65	6.00
	Calle 6	29.11	6.00
	Calle 7	298.94	6.00
	Calle 8	101.40	6.00

COMUNIDAD: PUERTA DEL TEPOZÁN

NOMENCLATURA DE CALLES

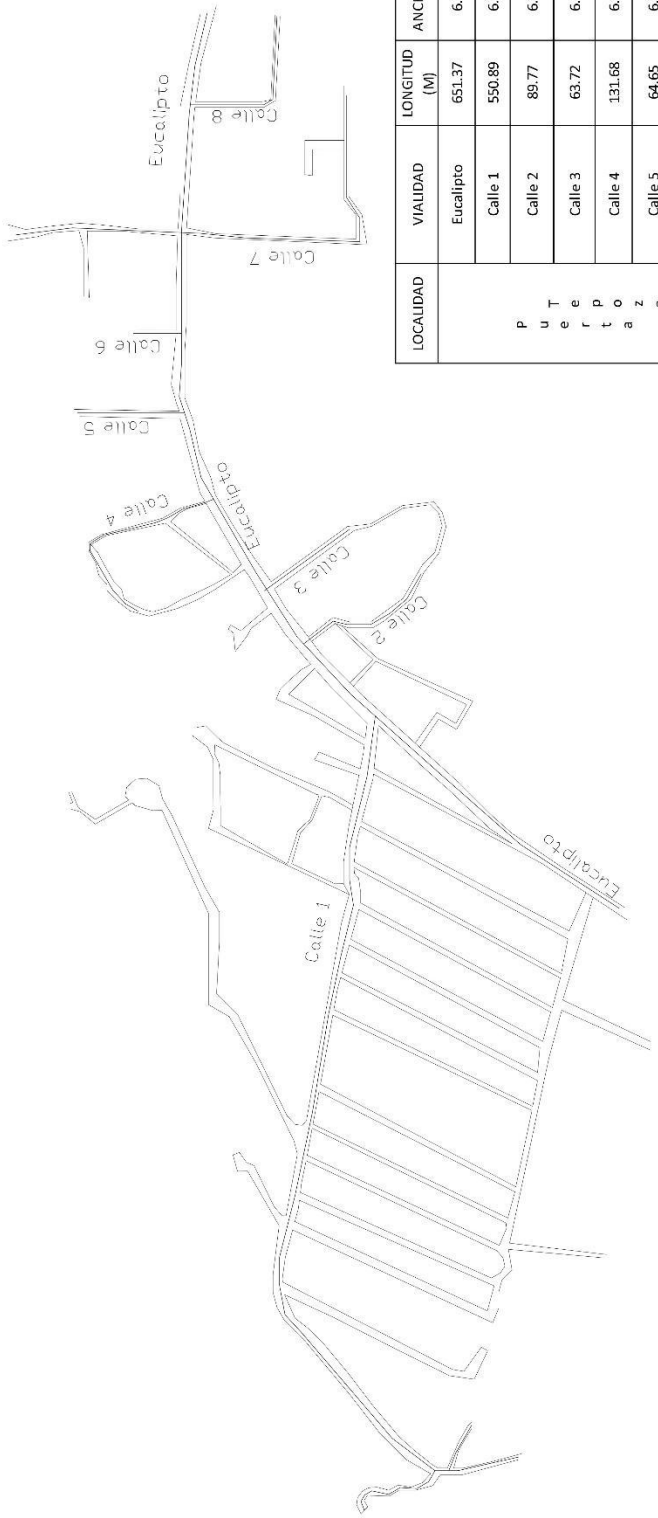

LOCALIDAD	VIALIDAD	LONGITUD (M)	ANCHURA
Puertezuela	Eucalipto	651.37	6.00
	Calle 1	550.89	6.00
	Calle 2	89.77	6.00
	Calle 3	63.72	6.00
	Calle 4	131.68	6.00
	Calle 5	64.65	6.00
	Calle 6	29.11	6.00
	Calle 7	298.94	6.00
	Calle 8	101.40	6.00

COMUNIDAD: PUERTA DEL TEPOZÁN

NOMENCLATURA DE CALLES

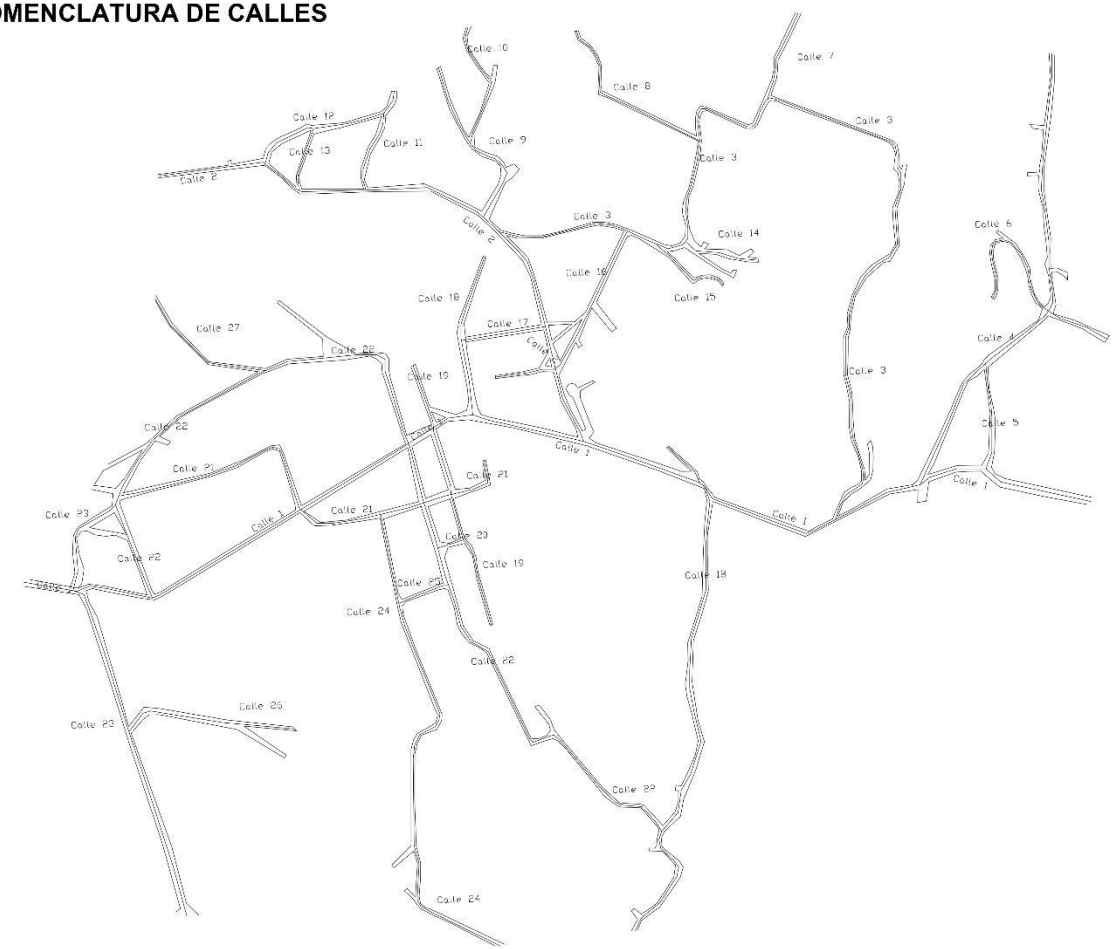

LOCALIDAD	VIALIDAD	LONGITUD (M)	ANCHURA
San Ignacio	Calle 1	1530.03	8.00
	Calle 2	777.54	6.00
	Calle 3	1262.40	6.00
	Calle 4	631.35	6.00
	Calle 5	139.91	6.00
	Calle 6	289.90	6.00
	Calle 7	121.56	6.00
	Calle 8	237.00	6.00
	Calle 9	237.85	6.00
	Calle 10	167.20	6.00
	Calle 11	107.46	6.00
	Calle 12	212.62	6.00
	Calle 13	84.36	6.00
	Calle 14	101.67	6.00
	Calle 15	111.74	6.00
	Calle 16	283.83	6.00
	Calle 17	111.37	6.00
	Calle 18	213.51	6.00
	Calle 19	357.19	6.00
	Calle 20	34.95	6.00
	Calle 21	595.64	6.00
	Calle 22	1337.97	6.00
	Calle 23	598.16	6.00
	Calle 24	659.57	6.00
	Calle 25	69.67	6.00
	Calle 26	231.27	6.00
	Calle 27	185.35	6.00
COMUNIDAD: SAN IGNACIO			

NOMENCLATURA DE CALLES

LOCALIDAD	VIALIDAD	LONGITUD (M)	ANCHURA
Huitrón	Calle 1	1889.80	6.00
	Calle 2	440.93	6.00
	Calle 3	636.43	6.00
	Calle 4	115.95	6.00
	Calle 5	146.02	6.00
	Calle 6	380.94	6.00
	Calle 7	32.98	6.00
	Calle 8	38.37	6.00
	Calle 9	163.32	6.00
	Calle 10	245.91	6.00
	Calle 11	70.42	6.00
	Calle 12	104.19	6.00
	Calle 13	387.24	6.00
	Calle 14	219.70	6.00
	Calle 15	148.48	6.00
	Calle 16	166.25	6.00
	Calle 17	962.33	6.00
	Calle 18	441.25	6.00
	Calle 19	164.78	6.00
	Calle 20	140.97	6.00
	Calle 21	65.62	6.00
	Calle 22	581.75	6.00
	Calle 23	96.95	6.00
	Calle 24	123.45	6.00
	Calle 25	557.84	6.00
	Calle 26	218.85	6.00

COMUNIDAD: HUITRÓN

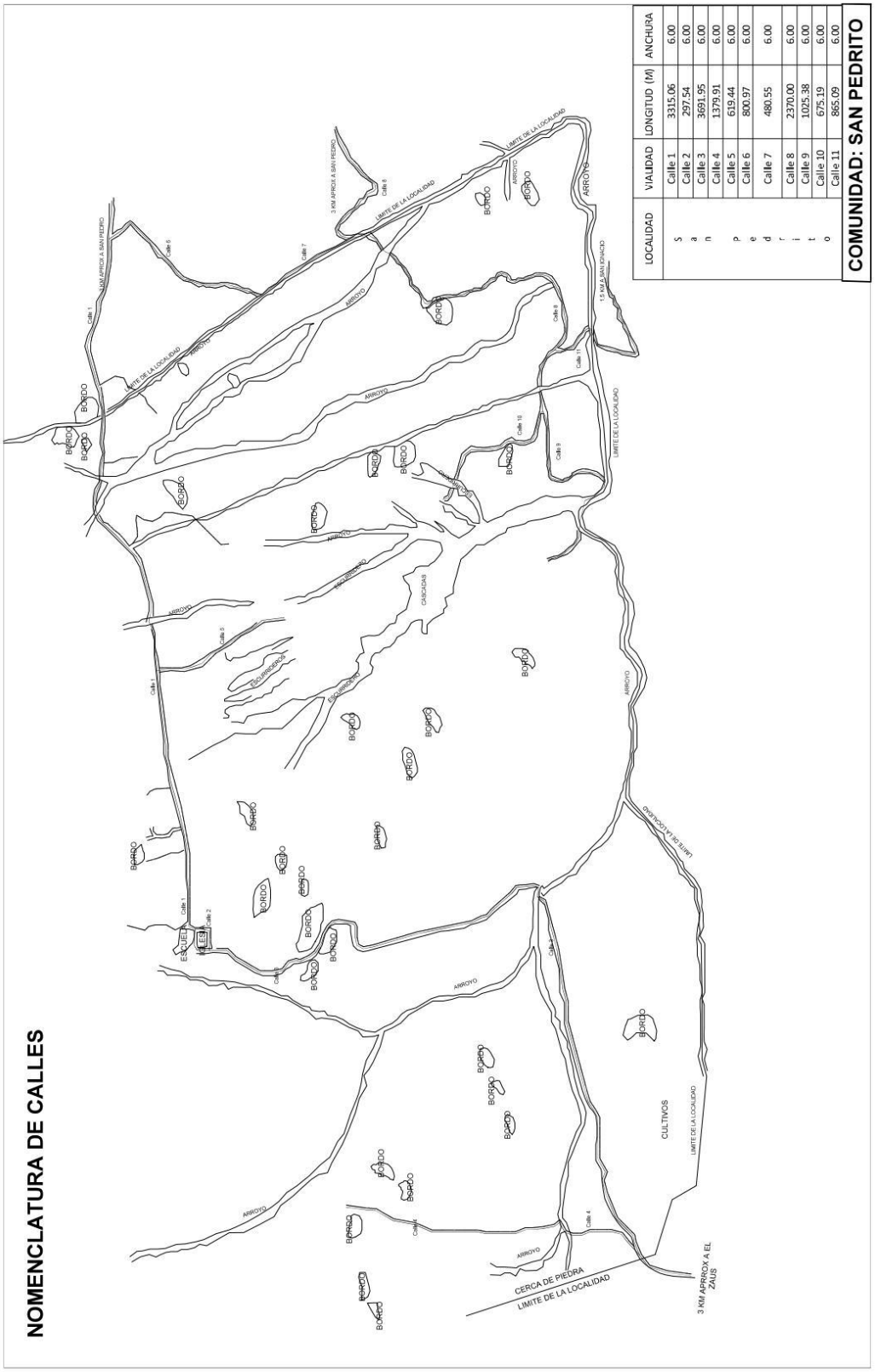

LOCALIDAD	VIALIDAD	LONGITUD (M)	ANCHURA
S a n P e d r i t o	Calle 1	3315.06	6.00
	Calle 2	297.54	6.00
	Calle 3	3691.95	6.00
	Calle 4	1379.91	6.00
	Calle 5	619.44	6.00
	Calle 6	800.97	6.00
	Calle 7	480.55	6.00
	Calle 8	2370.00	6.00
	Calle 9	1025.38	6.00
	Calle 10	675.19	6.00
	Calle 11	865.09	6.00

COMUNIDAD: SAN PEDRITO

LOCALIDAD	VIALIDAD	LONGITUD (M)	ANCHURA
Piedras Lisas	Bravo Humilipan	4280.76	8.40
	C. Gema	495.12	6.00
	C. Diamante	1593.70	6.00
	C. Rubí	560.56	5.00
	Calle 1	661.51	7.00
	Calle 2	1096.32	5.00
	Calle 3	238.47	5.00
	Calle 4	503.73	5.00
	Calle 5	773.22	6.00
	Calle 6	180.39	5.00
	Calle 7	134.53	5.00
	Calle 8	1200.16	5.00
	Calle 9	96.78	5.00
	Calle 10	91.54	5.00
	Calle 11	368.08	5.00
	Calle 12	373.49	5.00
	Calle 13	206.35	5.00
	Calle 14	356.32	5.00
	Calle 15	293.11	5.00
	Calle 16	134.03	5.00
	Calle 17	472.84	5.00
	Calle 18	618.90	5.00

COMUNIDAD: PIEDRAS LISAS

Juan Guzmán Cabrera
Presidente Municipal

José Salvador Arreola Hernández
Síndico Municipal

Ana Paola Servín Jaramillo
Síndico Municipal

Luis Mario Gutiérrez Gómez
Regidor

Carolina Flores Cruz
Regidora

Janet Lujan Martínez
Regidora

Saira Zenida Molina Gudiño
Regidora

Viviana Ivette de Jesús Salinas
Regidora

Blanca Diana Martínez Jurado

Regidora

Rubén Luna Miranda
Regidor

Lic. Socrates Alejandro Valdez Rosales
Secretario del Ayuntamiento.