



**DIRECCIÓN DE DESARROLLO URBANO Y ECOLOGÍA**  
COORDINACIÓN DE DESARROLLO URBANO

**AVISO DE TERMINACIÓN DE OBRA No. \_\_\_\_\_**

EL C. \_\_\_\_\_  
APELLIDO PATERNO APELLIDO MATERNO NOMBRE(S) Y/O RAZÓN SOCIAL

DA AVISO DE LA TERMINACIÓN DE LA OBRA CONSISTENTE EN: \_\_\_\_\_

DOMICILIO: \_\_\_\_\_ TELÉFONO: \_\_\_\_\_

COLONIA O FRACC.: \_\_\_\_\_ C. P. \_\_\_\_\_

LOCALIDAD: \_\_\_\_\_ CLAVE CAT.: \_\_\_\_\_

LA CUAL CUENTA CON EL DICTAMEN DE USO DE SUELO No.: \_\_\_\_\_ FECHA: \_\_\_\_\_

LA CUAL CUENTA CON LA LICENCIA DE CONSTRUCCIÓN No.: \_\_\_\_\_ FECHA: \_\_\_\_\_


MISMA QUE FUE REVALIDADA CON EL No.: \_\_\_\_\_ FECHA: \_\_\_\_\_

CON UN VALOR ESTIMADO DE \$ \_\_\_\_\_

\_\_\_\_\_  
NOMBRE Y FIRMA DEL PROPIETARIO

**CROQUIS DE LOCALIZACIÓN.**

INDICAR EL CONTORNO DE LA CONSTRUCCIÓN DENTRO DEL PREDIO A ESCALA 1:500.



**PERITO RESPONSABLE**

CONCEPTO	SUPERFICIE M2
TERRENO	
SOTANO	
PLANTA BAJA	
1° NIVEL	
2° NIVEL	
3° NIVEL	
MEZZANINE	
AREA VERDE	
VOLADOS	
ESTACIONAMIENTO	
OTROS	
<b>TOTAL M² DE CONSTRUCCION</b>	

**BARDEO**

CONCEPTO	ML
PERIMETRO	
ALTURA	
<b>TOTAL DE M.L. CONSTRUCCION</b>	

HABIENDOSE REALIZADO LA INSPECCIÓN CORRESPONDIENTE A LA OBRA CITADA Y VERIFICANDOSE QUE SE ENCUENTRA TOTALMENTE TERMINADA Y DE ACUERDO A LA LICENCIA Y PLANOS APROBADOS POR ESTA DIRECCIÓN, SE OTORGA LA PRESENTE AUTORIZACIÓN CON FUNDAMENTO EN LO DISPUESTO POR EL ARTÍCULO 320 DEL CÓDIGO URBANO PARA EL ESTADO DE QUERÉTARO, A LOS \_\_\_\_\_.

**ARQ. OSCAR RENÉ GONZÁLEZ ORDUÑA**  
DIRECTOR DE DESARROLLO URBANO Y ECOLOGÍA

**OBSERVACIONES:**



**DIRECCIÓN DE DESARROLLO URBANO Y ECOLOGÍA**  
COORDINACIÓN DE DESARROLLO URBANO

**AVISO DE TERMINACIÓN DE OBRA No. \_\_\_\_\_**

EL C. \_\_\_\_\_  
APELLIDO PATERNO APELLIDO MATERNO NOMBRE(S) Y/O RAZÓN SOCIAL

DA AVISO DE LA TERMINACIÓN DE LA OBRA CONSISTENTE EN: \_\_\_\_\_

DOMICILIO: \_\_\_\_\_ TELÉFONO: \_\_\_\_\_

COLONIA O FRACC.: \_\_\_\_\_ C. P. \_\_\_\_\_

LOCALIDAD: \_\_\_\_\_ CLAVE CAT.: \_\_\_\_\_

LA CUAL CUENTA CON EL DICTAMEN DE USO DE SUELO No.: \_\_\_\_\_ FECHA: \_\_\_\_\_

LA CUAL CUENTA CON LA LICENCIA DE CONSTRUCCIÓN No.: \_\_\_\_\_ FECHA: \_\_\_\_\_


MISMA QUE FUE REVALIDADA CON EL No.: \_\_\_\_\_ FECHA: \_\_\_\_\_

CON UN VALOR ESTIMADO DE \$ \_\_\_\_\_

\_\_\_\_\_  
NOMBRE Y FIRMA DEL PROPIETARIO

**CROQUIS DE LOCALIZACIÓN.**

INDICAR EL CONTORNO DE LA CONSTRUCCIÓN DENTRO DEL PREDIO A ESCALA 1:500.



**PERITO RESPONSABLE**

CONCEPTO	SUPERFICIE M2
TERRENO	
SOTANO	
PLANTA BAJA	
1° NIVEL	
2° NIVEL	
3° NIVEL	
MEZZANINE	
AREA VERDE	
VOLADOS	
ESTACIONAMIENTO	
OTROS	
<b>TOTAL M² DE CONSTRUCCION</b>	

**BARDEO**

CONCEPTO	ML
PERIMETRO	
ALTURA	
<b>TOTAL DE M.L. CONSTRUCCION</b>	

HABIENDOSE REALIZADO LA INSPECCIÓN CORRESPONDIENTE A LA OBRA CITADA Y VERIFICANDOSE QUE SE ENCUENTRA TOTALMENTE TERMINADA Y DE ACUERDO A LA LICENCIA Y PLANOS APROBADOS POR ESTA DIRECCIÓN, SE OTORGA LA PRESENTE AUTORIZACIÓN CON FUNDAMENTO EN LO DISPUESTO POR EL ARTÍCULO 320 DEL CÓDIGO URBANO PARA EL ESTADO DE QUERÉTARO, A LOS \_\_\_\_\_.

\_\_\_\_\_  
**ARQ. OSCAR RENÉ GONZÁLEZ ORDUÑA**  
DIRECTOR DE DESARROLLO URBANO Y ECOLOGÍA

**OBSERVACIONES:**



**DIRECCIÓN DE DESARROLLO URBANO Y ECOLOGÍA**  
COORDINACIÓN DE DESARROLLO URBANO

**AVISO DE TERMINACIÓN DE OBRA No. \_\_\_\_\_**

EL C. \_\_\_\_\_  
APELLIDO PATERNO APELLIDO MATERNO NOMBRE(S) Y/O RAZÓN SOCIAL

DA AVISO DE LA TERMINACIÓN DE LA OBRA CONSISTENTE EN: \_\_\_\_\_

DOMICILIO: \_\_\_\_\_ TELÉFONO: \_\_\_\_\_

COLONIA O FRACC.: \_\_\_\_\_ C. P. \_\_\_\_\_

LOCALIDAD: \_\_\_\_\_ CLAVE CAT.: \_\_\_\_\_

LA CUAL CUENTA CON EL DICTAMEN DE USO DE SUELO No.: \_\_\_\_\_ FECHA: \_\_\_\_\_

LA CUAL CUENTA CON LA LICENCIA DE CONSTRUCCIÓN No.: \_\_\_\_\_ FECHA: \_\_\_\_\_


MISMA QUE FUE REVALIDADA CON EL No.: \_\_\_\_\_ FECHA: \_\_\_\_\_

CON UN VALOR ESTIMADO DE \$ \_\_\_\_\_

\_\_\_\_\_  
NOMBRE Y FIRMA DEL PROPIETARIO

**CROQUIS DE LOCALIZACIÓN.**

INDICAR EL CONTORNO DE LA CONSTRUCCIÓN DENTRO DEL PREDIO A ESCALA 1:500.



**PERITO RESPONSABLE**

CONCEPTO	SUPERFICIE M2
TERRENO	
SOTANO	
PLANTA BAJA	
1° NIVEL	
2° NIVEL	
3° NIVEL	
MEZZANINE	
AREA VERDE	
VOLADOS	
ESTACIONAMIENTO	
OTROS	
<b>TOTAL M² DE CONSTRUCCION</b>	

**BARDEO**

CONCEPTO	ML
PERIMETRO	
ALTURA	
<b>TOTAL DE M.L. CONSTRUCCION</b>	

HABIENDOSE REALIZADO LA INSPECCIÓN CORRESPONDIENTE A LA OBRA CITADA Y VERIFICANDOSE QUE SE ENCUENTRA TOTALMENTE TERMINADA Y DE ACUERDO A LA LICENCIA Y PLANOS APROBADOS POR ESTA DIRECCIÓN, SE OTORGA LA PRESENTE AUTORIZACIÓN CON FUNDAMENTO EN LO DISPUESTO POR EL ARTÍCULO 320 DEL CÓDIGO URBANO PARA EL ESTADO DE QUERÉTARO, A LOS \_\_\_\_\_.

\_\_\_\_\_  
**ARQ. OSCAR RENÉ GONZÁLEZ ORDUÑA**  
DIRECTOR DE DESARROLLO URBANO Y ECOLOGÍA

**OBSERVACIONES:**





